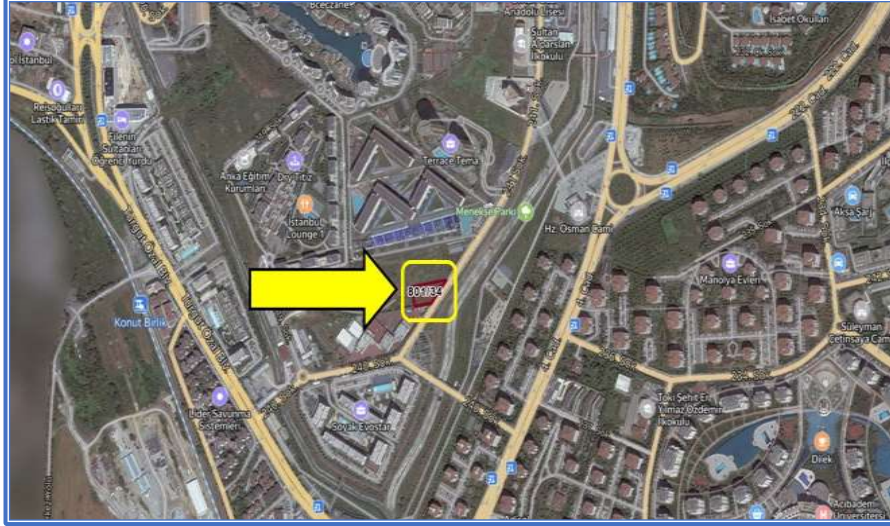


İSTANBUL İLİ KÜÇÜÇEKMECE İLÇESİ HALKALI MAHALLESİ

801 ADA / 34 PARSEL

“ARSA”

GAYRİMENKUL DEĞERLEME RAPORU



06.01.2025

RAPOR NO: 2024-042

İÇİNDEKİLER

DEĞERLEME RAPORU YÖNETİCİ ÖZETİ.....	4
BAĞIMSIZLIK VE UYGUNLUK BEYANI	5
1. RAPOR BİLGİLERİ.....	6
1.a. Rapor Tarihi	6
1.b. Rapor Numarası	6
1.c. Raporu Hazırlayanların Ad ve Soyadları	6
1.d. Sorumlu Değerleme Uzmanının Adı Soyadı	6
1.e. Değerleme Tarihi	6
1.f. Dayanak Sözleşmenin Tarih ve Numarası	6
1.g. Raporun 31/08/2019 tarih ve 30874 sayı numarası ile Resmi Gazetede yayımlanan “Sermaye Piyasasında Faaliyette Bulunacak Gayrimenkul Değerleme Kuruluşları Hakkında Tebliğ (III-62.3)”in 1’inci Maddesinin 2’nci Fıkrası Kapsamında Hazırlanıp Hazırlanmadığına İlişkin Açıklama	6
1.h. Değerleme Konusu Gayrimenkullerin Aynı Kuruluş Tarafından Daha Önceki Tarihlerde Değerlemesi Yapılmışsa Son Üç Değerlemeye İlişkin Bilgiler	6
2. KURULUŞ VE MÜŞTERİYİ TANITICI BİLGİLER.....	7
2.a. Kuruluşun Ünvanı ve Adresi.....	7
2.b. Müşteriyi Tanıtıcı Bilgiler ve Adresi.....	7
2.c. İşin Kapsamı.....	7
2.d. Müşteri Taleplerinin Kapsamı ve Varsa Getirilen Sınırlamalar	7
3. GAYRİMENKULÜN YASAL DURUMUNA İLİŞKİN BİLGİLER	8
3.a. Gayrimenkulün Tanımı, Yeri, Konumu, Tapu Kayıtları, Plan, Proje, Ruhsat, Şema vb. Dokümanları Hakkında Bilgiler	8
3.b. Gayrimenkul ile İlgili Herhangi Takyidat veya Devredilmesine İlişkin Herhangi Bir Sınırlama Olup Olmadığı Hakkında Bilgi	9
3.c. Gayrimenkule İlişkin Varsa, Son Üç Yıllık Dönemde Gerçekleşen Alım Satım İşlemlerine ve Gayrimenkulün Hukuki Durumunda Meydana Gelen Değişikliklere (İmar Planı Değişikliği, Kamulaştırma vb.) Dair Bilgi.....	10
3.d. Gayrimenkulün Bulunduğu Bölgenin İmar Durumuna İlişkin Bilgiler	10
3.e. Gayrimenkule İlişkin Durdurma Kararı, Yıkım Kararı, Riskli Yapı Tespiti vb. Durumlara Dair Açıklamalar	10
3.f. Gayrimenkule İlişkin Olarak Yapılmış Sözleşmelere (Gayrimenkul Satış Vaadi, Kat Karşılığı İnşaat, Hasılat Paylaşımı vb.) İlişkin Bilgiler	10
3.g. Gayrimenkuller ve Gayrimenkul Projeleri için Alınmış Yapı Ruhsatlarına, Tadilat Ruhsatlarına, Yapı Kullanım İzinlerine İlişkin Bilgiler ile İlgili Mevzuat Uyarınca Alınması Gerekli Tüm İzinlerin Alınıp Alınmadığı ve Yasal Gerekliliği Olan Belgelerin Tam ve Doğru Olarak Mevcut Olup Olmadığı Hakkında Bilgi	10
3.h. Değerlemesi Yapılan Projeler ile İlgili Olarak, 29/6/2001 Tarih ve 4708 Sayılı Yapı Denetimi Hakkında Kanun Uyarınca Denetim Yapan Yapı Denetim Kuruluşu (Ticaret Ünvanı, Adresi vb.) ve Değerlemesi Yapılan Gayrimenkul ile İlgili Olarak Gerçekleştirdiği Denetimler Hakkında Bilgi.....	11
3.i. Eğer Belirli Bir Projeye İstinaden Değerleme Yapılıyorsa, Projeye İlişkin Detaylı Bilgi ve Planların ve Söz Konusu Değerin Tamamen Mevcut Projeye İlişkin Olduğuna ve Farklı Bir Projenin Uygulanması Durumunda Bulunacak Değerin Farklı Olabileceğine İlişkin Açıklama.....	11
3.j. Varsa, Gayrimenkulün Enerji Verimlilik Sertifikası Hakkında Bilgi	11
4. GAYRİMENKULÜN FİZİKİ ÖZELLİKLERİ.....	12
4.a. Gayrimenkulün Bulunduğu Bölgenin Analizi ve Buna İlişkin Veriler	12
4.b. Mevcut Ekonomik Koşulların, Gayrimenkul Piyasasının Analizi, Mevcut Trendler ve Dayanak Veriler ile Bunların Gayrimenkulün Değerine Etkileri	14
4.c. Değerleme İşlemini Olumsuz Yönde Etkileyen veya Sınırlayan Faktörler	17
4.d. Gayrimenkulün Değerine Etki Eden Olumlu / Olumsuz Faktörler	17
4.e. Gayrimenkulün Fiziki, Yapısal, Teknik ve İnşaat Özellikleri	18

4.f. Varsa, Mevcut Yapıyla veya İnşaatı Devam Eden Projeyle İlgili Tespit Edilen Ruhsata Aykırı Durumlara İlişkin Bilgiler	18
4.g. Ruhsat Alınmış Yapılarda Yapılan Değişikliklerin 3194 Sayılı İmar Kanunu'nun 21'inci Maddesi Kapsamında Yeniden Ruhsat Alınmasını Gerekçendirir Değişiklikler Olup Olmadığı Hakkında Bilgi	18
4.h. Gayrimenkulün Değerleme Tarihi İtibarıyla Hangi Amaçla Kullanıldığı, Gayrimenkul Arsa veya Arazi ise Üzerinde Herhangi Bir Yapı Bulunup Bulunmadığı ve Varsa, Bu Yapıların Hangi Amaçla Kullanıldığı Hakkında Bilgi.....	18
5. KULLANILAN DEĞERLEME YÖNTEMLERİ	19
5.a. Pazar (Emsal Karşılaştırma) Yaklaşımı ile Ulaşılan Sonuçlar (Uygulandıysa)	19
5.b. Maliyet Yaklaşımı ile Ulaşılan Sonuçlar (Uygulandıysa).....	21
5.c. Gelir Yaklaşımı ile Ulaşılan Sonuçlar (Uygulandıysa).....	21
5.d. Diğer Tespit ve Analizler (Değerleme İşinin Gerekçesi Halinde)	22
6. ANALİZ SONUÇLARININ DEĞERLENDİRİLMESİ VE GÖRÜŞ	23
6.a. Farklı Değerleme Yöntemleri ile Analiz Sonuçlarının Uyumlaştırılması ve Bu Amaçla İzlenen Metotların ve Nedenlerinin Açıklaması	23
6.b. Asgari Husus ve Bilgilerden Raporda Yer Verilmeyenlerin Neden Yer Almadıklarının Gerekçeleri	23
6.c. Yasal Gereklilerin Yerine Getirilip Getirilmediği ve Mevzuat Uyarınca Alınması Gereken İzin ve Belgelerin Tam ve Eksiksiz Olarak Mevcut Olup Olmadığı Hakkında Görüş.....	23
6.d. Varsa, Gayrimenkul Üzerindeki Takyidat ve İpotekler ile İlgili Görüş	23
6.e. Değerleme Konusu Gayrimenkulün, Üzerinde İpotek veya Gayrimenkulün Değerini Doğrudan ve Önemli Ölçüde Etkileyecek Nitelikte Herhangi Bir Takyidat Bulunması Durumları Hariç, Devredilebilmesi Konusunda Bir Sınırlamaya Tabi Olup Olmadığı Hakkında Bilgi	23
6.f. Değerleme Konusu Arsa veya Arazi ise, Alımından İtibaren Beş Yıl Geçmesine Rağmen Üzerinde Proje Geliştirilmesine Yönelik Herhangi Bir Tasarrufta Bulunulup Bulunulmadığına Dair Bilgi.....	23
6.g. Değerleme Konusu Üst Hakkı veya Devre Mülk Hakkı ise, Üst Hakkı ve Devre Mülk Hakkının Devredilebilmesine İlişkin Olarak Bu Hakları Doğuran Sözleşmelerde Özel Kanun Hükümlerinden Kaynaklananlar Hariç Herhangi Bir Sınırlama Olup Olmadığı Hakkında Bilgi	23
6.h. Gayrimenkulün Tapudaki Niteliğinin, Fiili Kullanım Şeklinin ve Portföye Dahil Edilme Niteliğinin Birbiriyle Uyumlu Olup Olmadığı Hakkında Görüş ile Portföye Alınmasında Herhangi Bir Sakınca Olup Olmadığı Hakkında Görüş (Bu Bentte, Gayrimenkul Yatırım Ortaklıkları İçin III-48.1 Sayılı "Gayrimenkul Yatırım Ortaklıklarına İlişkin Esaslar Tebliği"nin, Gayrimenkul Yatırım Fonları İçin III-52.3 Sayılı "Gayrimenkul Yatırım Fonlarına İlişkin Esaslar Tebliği"nin İlgili Maddeleri Kapsamında ve İlgili Maddelere Atıf Yapmak Suretiyle Değerlendirme Yapılması Gerekçesidir.)	23
7. SONUÇ.....	25
7.a. Sorumlu Değerleme Uzmanının Sonuç Cümlesi.....	25
7.b. Nihai Değer Takdiri	25
8. RAPOR EKLERİ.....	26
8.a. Değerleme Konusu Gayrimenkule İlişkin Tapu Örneği, Plan, Proje, Ruhsat, Şema, Fotoğraf ve Benzeri Bilgi ve Belgeler	26
8.b. Gayrimenkule İlişkin Sözleşmelerin (Gayrimenkul Satış Vaadi, Kat Karşılığı İnşaat, Hasılat Paylaşımı vb.) Örnekleri	26
8.c. Raporu İmzalayan Gayrimenkul Değerleme Uzmanlarının Lisans Belgelerinin Örnekleri ve Türkiye Değerleme Uzmanları Birliği (TDUB) Tarafından Verilen Mesleki Tecrübe Belgelerinin Örnekleri	26

DEĞERLEME RAPORU YÖNETİCİ ÖZETİ

Değerlemeyi Talep Eden	SİNPAŞ GAYRİMENKUL YATIRIM ORTAKLIĞI ANONİM ŞİRKETİ
Değerleme Konusu	Sinpaş Gayrimenkul Yatırım Ortaklığı Anonim Şirketi mülkiyetindeki; İstanbul İli, Küçükçekmece İlçesi, Halkalı Mahallesi, 801 Ada 34 Parselde bulunan "Arsa" nitelikli taşınmazın pazar değerinin belirlenmesi.
Değerleme Adresi	Halkalı Mahallesi, 241. Sokak, 801 Ada 34 Parsel Küçükçekmece – ANKARA
Sahibi ve Hisse Oranı	Sinpaş Gayrimenkul Yatırım Ortaklığı Anonim Şirketi – 35417/206289
Değerleme Tarihi	31.12.2024
Rapor Tarih ve Numarası	06.01.2025 / 2024-042
Gayrimenkul Değ. Uzm. Yrd.	Halil Turan KASAPÇOPUR (SPK Lisans No: 410925)
Gayrimenkul Değerleme Uzmanı	Fatma KÜPELİ (SPK Lisans No: 405383)
Sorumlu Değerleme Uzmanı	Asım TUNCAY (SPK Lisans No:403359)
Sorumlu Değerleme Uzmanı	Serek Serhat AKAY (SPK Lisans No: 405988)

DEĞERLEME SONUCU

Birim m ² Değeri	59.600,00 TL/m ²		
Taşınmazın Yasal ve Mevcut Değeri	122.950.000,00 TL	3.347.163,00 USD	3.335.594,00 EUR
(*) 31.12.2024 Tarihi İtibarıyla TCMB Efektif Satış Kuru: 1,-USD = 35,40 TL, 1,-EUR = 36,86 TL			

BAĞIMSIZLIK VE UYGUNLUK BEYANI

Bu Değerleme Raporu; aşağıda beyan edilen ilkeler çerçevesinde Sermaye Piyasası Kurulu (SPK) mevzuatı ve Uluslararası Değerleme Standartlarına (UDS) uygun olarak hazırlanmıştır.

- Bu raporda sunulan bilgiler ve araştırmaların bildiğimiz ve açıkladığımız kadarıyla doğru olduğunu;
- Raporda belirtilen analizlerin, opsiyonların ve sonuçların sadece belirtilen varsayımlar ve koşullarla sınırlı olduğunu;
- Değerleme uzmanları olarak değerlendirme konusunu oluşturan mülk ile değerlendirme hizmeti dışında bir ilişkimizin olmadığını ve gelecekte de bulunmayacağını;
- Değerleme konusu gayrimenkuller ile ilgili herhangi bir önyargımızın olmadığını;
- Değerleme ücretimizin raporun herhangi bir bölümüne bağlı olmadığını;
- Değerleme çalışmalarımızı ahlaki kural ve performans standartlarına göre gerçekleştirdiğimizi;
- Değerleme uzmanları olarak mesleki eğitim şartlarına haiz olduğumuzu;
- Değerleme uzmanları olarak değerlemesi yapılan mülkün yeri ve türü konusunda daha önceden deneyimli olduğumuzu;
- Değerleme uzmanları olarak mülkü kişisel olarak denetlediğimizi ve ilgili resmi kurumlarda gerekli araştırmaları yapmış olduğumuzu;
- Rapor içeriğinde belirtilen değerlendirme uzmanları dışında hiç kimsenin bu raporun hazırlanmasında mesleki bir yardımda bulunmadığını;
- Değerleme uzmanları olarak değer biçilen mülkü ya da ona ilişkin mülkiyet hakkını etkileyen yasal konulardan sorumlu olamayacağımızı;
- Rapor içeriğinde belirtilen analizler ve sonuç değerine giden yolda Uluslararası Değerleme Standartları kriterlerine uyulduğunu beyan ederiz.

1. RAPOR BİLGİLERİ

1.a. Rapor Tarihi

06.01.2025

1.b. Rapor Numarası

2024-042

1.c. Raporu Hazırlayanların Ad ve Soyadları

Bu değerlendirme raporu, ilgili kişi, kurum ve kuruluşlardan elde edilen bilgi ve belgeler ile gayrimenkulün mahallinde yapılan inceleme neticesinde ulaşılan sonuçların bir arada yorumlanması suretiyle, Değerleme Uzman Yardımcısı Halil Turan KASAPÇOPUR (SPK Lisans No: 410925)'un katkılarıyla, Değerleme Uzmanı Fatma KÜPELİ (SPK Lisans No: 405383) tarafından hazırlanmıştır.

1.d. Sorumlu Değerleme Uzmanının Adı Soyadı

31/8/2019 tarih ve 30874 sayı numarası ile Resmi Gazetede yayımlanan, "Sermaye Piyasasında Faaliyette Bulunacak Gayrimenkul Değerleme Kuruluşları Hakkında Tebliğ (III-62.3)", MADDE 23 – (1)'de "Değerleme çalışmasına ve varılan sonuçlara ilişkin olarak hazırlanan değerlendirme raporunun, EK-1'de yer alan asgari unsurları içerecek şekilde, yazılı olarak hazırlanması ve en az bir sorumlu değerlendirme uzmanı tarafından imzalanması zorunludur." hükmü yer almaktadır.

Bu kapsamda hazırlanan rapor; Sorumlu Değerleme Uzmanları Asım TUNCAY (SPK Lisans No: 403359) ve Serek Serhat AKAY (SPK Lisans No: 405988) tarafından kontrol edilerek imzalanmıştır.

1.e. Değerleme Tarihi

31.12.2024

1.f. Dayanak Sözleşmenin Tarih ve Numarası

Taraflar arasında düzenlenip imza altına alınmış, 02.12.2024 tarihli no.lu gayrimenkul değerlemesi hizmet alım sözleşmesi bulunmaktadır.

1.g. Raporun 31/08/2019 tarih ve 30874 sayı numarası ile Resmi Gazetede yayımlanan "Sermaye Piyasasında Faaliyette Bulunacak Gayrimenkul Değerleme Kuruluşları Hakkında Tebliğ (III-62.3)"in 1'inci Maddesinin 2'nci Fıkrası Kapsamında Hazırlanıp Hazırlanmadığına İlişkin Açıklama

31/8/2019 tarih ve 30874 sayı numarası ile Resmi Gazetede yayımlanan, "Sermaye Piyasasında Faaliyette Bulunacak Gayrimenkul Değerleme Kuruluşları Hakkında Tebliğ (III-62.3)", MADDE 1 – (2)'de "Sermaye piyasasında gayrimenkul değerlendirme faaliyeti; sermaye piyasası mevzuatına tabi ortaklıklar, ihraççılar ve sermaye piyasası kurumlarının, sermaye piyasası mevzuatı kapsamındaki işlemlerine konu olan gayrimenkullerin, gayrimenkul projelerinin veya gayrimenkullere bağlı hak ve faydaların belli bir tarihteki muhtemel değerinin Kurul düzenlemeleri ve Kurulca kabul edilen değerlendirme standartları çerçevesinde bağımsız ve tarafsız olarak takdir edilmesini ifade eder." hükmü yer almaktadır.

Bu raporun ilgili tebliğ hükmüne uygun olarak bağımsız ve tarafsız olarak hazırlandığını beyan ederiz.

1.h. Değerleme Konusu Gayrimenkullerin Aynı Kuruluş Tarafından Daha Önceki Tarihlerde Değerlemesi Yapılmışsa Son Üç Değerlemeye İlişkin Bilgiler

Kuruluşumuz tarafından değerlendirme konusu gayrimenkule ilişkin olarak daha önceki tarihlerde SPK mevzuatı çerçevesinde değerlendirme raporu hazırlanmamıştır.

2. KURULUŞ VE MÜŞTERİYİ TANITICI BİLGİLER

2.a. Kuruluşun Ünvanı ve Adresi

Ünvanı	: Focus Global Gayrimenkul Değerleme ve Danışmanlık A.Ş.		
Adresi	: Bağcılar Mahallesi Urfa Bulvarı Buğdaycılar H. Office No: 121/1-16 Bağcılar - Diyarbakır		
İrtibat Bilgileri	Telefon : +90 (412) 502 22 42	Faks : +90 (412) 502 22 42	
	E-mail : info@focusglobal.info	Web : https://focusglobal.info	
Kuruluş Tarihi	: 21.04.2020		
Kuruluş Sermayesi	: 1.000.000,00 TL		
Ödenmiş Sermayesi	: 1.750.000,00 TL		
SPK Lisansı	: Şirketimiz; 10.09.2020 tarih ve 56/1141 sayılı karar ile "gayrimenkul değerlendirme" hizmeti vermek üzere SPK listesine alınmıştır.		
BDDK Lisansı	: Şirketimiz; 25.12.2020 tarih ve 9350 sayılı karar ile "gayrimenkullerin, gayrimenkul projelerinin veya gayrimenkule bağlı hak ve faydaların değerlendirilmesi" hizmeti vermek üzere BDDK listesine alınmıştır.		

2.b. Müşteriyi Tanıtıcı Bilgiler ve Adresi

Ünvanı	: Sinpaş Gayrimenkul Yatırım Ortaklığı A.Ş.		
Adresi	: Dikilitaş Mahallesi, Yenidoğan Sokak, No: 36 Beşiktaş - İstanbul		
İrtibat Bilgileri	Telefon : (0212) 310 27 00	Web: https://servetgyo.com.tr/	
Kuruluş Tarihi	: 22.12.2006		
Ödenmiş Sermayesi	: 1.500.000.000 TL		

2.c. İşin Kapsamı

Bu rapor, **Sinpaş Gayrimenkul Yatırım Ortaklığı A.Ş.** mülkiyetindeki; İstanbul İli, Küçükçekmece İlçesi, Halkalı Mahallesi, **801 Ada 34 Parselde** bulunan arsanın **pazar değerinin belirlenmesi** için **Sinpaş Gayrimenkul Yatırım Ortaklığı A.Ş.**'nin talebine istinaden, Sermaye Piyasası Kurulu mevzuatı ve UDS'ye uygun olarak hazırlanan gayrimenkul değerlendirme raporudur.

2.d. Müşteri Taleplerinin Kapsamı ve Varsa Getirilen Sınırlamalar

Bu raporda geçerli olan değer kavramı; 2017 UDS'nin 104 no.lu Standardında tanımlanan "Pazar değeri" dir. Bu tanıma göre "**Pazar Değeri**"; bir varlık veya yükümlülüğün, uygun pazarlama faaliyetleri sonucunda, istekli bir satıcı ve istekli bir alıcı arasında, tarafların bilgilili ve basiretli bir şekilde ve zorlama altında kalmaksızın hareket ettikleri, muvazaasız bir işlem ile değerlendirme tarihi itibarıyla el değiştirmesinde kullanılması gerekli görülen tahmini tutardır.

Yapılan değerlemede aşağıdaki hususların geçerli olduğu varsayılmaktadır.

- Alıcı ve satıcı bilgilili ve basiretli hareket etmektedir.
- Taraflar gayrimenkuller ile ilgili her konuda tam bilgi sahibidirler ve kendilerine azami faydayı sağlayacak şekilde hareket etmektedirler.
- Gayrimenkullerin satışı için makul bir süre tanınmıştır.
- Ödeme nakit veya benzeri araçlarla peşin olarak yapılmaktadır.

Müşterinin sözleşmede açıkça belirlemesi doğrultusunda; elde edilen tüm bilgi ve belgeler rapora doğrudan yansıtılmıştır. Bu raporun hazırlanması esnasında; piyasada benzer nitelikte satılmış/kiralanmış taşınmazlar ile piyasaya sunulmuş satışta/kirada bulunan taşınmazların piyasa araştırmaları yapılmıştır. Bu rapor, bu amaç dışında ve 3. kişilere farklı amaçlar ve kapsamlarda kullanılamaz.

3. GAYRİMENKULÜN YASAL DURUMUNA İLİŞKİN BİLGİLER

3.a. Gayrimenkulün Tanımı, Yeri, Konumu, Tapu Kayıtları, Plan, Proje, Ruhsat, Şema vb. Dokümanları Hakkında Bilgiler

3.a.1. Gayrimenkulün Tanımı ve Yeri

Değerlemeye konu taşınmaz; **Sinpaş Gayrimenkul Yatırım Ortaklığı A.Ş.** mülkiyetindeki; Tapu ve Kadastro Genel Müdürlüğü (TKGM) kayıtlarına göre İstanbul İli, Küçükçekmece İlçesi, Halkalı Mahallesi, **801 Ada 34 Parselde** bulunan **"Arsa"** nitelikli taşınmazdır.

Taşınmazın içinde yer aldığı bölge konut ağırlıklı olarak gelişmiştir. Merkezi bir konumda bulunan taşınmazın bulunduğu bölgede çok sayıda otel, alışveriş merkezi, plaza, kafe, restoran ve mağaza gibi tesisler bulunmaktadır.

• Taşınmaza Ulaşım:

Değerlemeye konu gayrimenkul İstanbul İli, Küçükçekmece İlçesi Halkalı Mahallesi, 801 ada, 34 Parseldir. Taşınmaza Turgut Özal Bulvarı üzerinden ulaşım sağlanmaktadır. TEM Otoyolu üzerinde batı istikametinde ilerlenir ve Halkalı kavşağından güneye doğru Turgut Özal Bulvarına girilir. Bu bulvar üzerinde yaklaşık 1,20 km ilerledikten sonra sol tarafta konumlu taşınmaza ulaşılır.

• Taşınmazın Bazı Önemli Noktalara Kuş Uçuşu Uzaklığı:

- o Kanuni Sultan Süleyman Eğitim Araştırma Hastanesi : 300 m
- o TEM Otoyolu : 1,20 km

3.a.2. Gayrimenkulün Konumu



3.a.3. Tapu Kayıtlarına İlişkin Bilgiler

TKGM Web Tapu portalından 21.11.2024 tarihinde alınan TAKBİS belgesine göre taşınmazın tapu kayıt bilgileri aşağıdaki gibidir.

TAKBİS BİLGİLERİ

İl	İstanbul
İlçe	Küçükçekmece
Mahalle	Halkalı
Mevkii	-
Pafta No	-
Ada No	801
Parsel No	34
Zemin Tipi	Ana Taşınmaz
Ana Taşınmaz Yüzölçümü (m ²)	2.062,89
Ana Taşınmaz Nitelik	Arsa
Cilt / Sayfa No	169/16786

3.a.4. Tapu, Plan, Proje, Ruhsat, Şema vb. Dokümanlar

“RAPOR EKLERİ” bölümünde sunulmuştur.

3.b. Gayrimenkul ile İlgili Herhangi Takyidat veya Devredilmesine İlişkin Herhangi Bir Sınırlama Olup Olmadığı Hakkında Bilgi

TKGM Web Tapu portalından 21.11.2024 tarihinde alınan ve örneği “RAPOR EKLERİ” bölümünde sunulan TAKBİS belgesine göre taşınmaz üzerinde aşağıda yer alan takyidatın bulunduğu tespit edilmiştir.

TAŞINMAZA AİT TAKYİDAT BİLGİLERİ

TAŞINMAZA AİT ŞERH / BEYAN / İRTİFAK BİLGİLERİ

- 1164 Sayılı Arsa Ofisi Kanununun 11. Maddesi ve Yönetmeliğin 58. mad. uyarınca Arsa Ofisi Genel Müdürlüğünün sattığı arsaları alanlar en geç 2 yıl içinde tasdikli imar planları uyarınca inşaat yapmak zorundadırlar.2 yıl içinde tasdikli imar planlarına uygun inşaat yapılmadıkça satılamaz, devredilemez veya haczedilemez.(Şablon: 1164 Sayılı Arsa Üretimi ve Değerlendirilmesi Hakkında Kanununun 11. Maddesine Göre Şerh)
- Diğer (Konusu: (Konusu: TKİİBM Tapu Şube Müdürlüğünün 02/02/2017 tar.ve E.259931 sy yz ve 01/02/2017 tr.e.254491 sayılı yazısına istinaden hisse toplamları 1/1 i tutmamaktadır. Gerekli düzeltme yapılacaktır.)) Tarih: 01/01/1900 Sayı: -(Şablon: Diğer)
- İmar düzenlemesine alınmıştır.(Şablon: 3194/18.Maddeye göre İmar Düzenlemesine Alınma Belirtmesi) (03-02-2023 15:11 – 7174)
- T.C. Başbakanlık Toplu Konut Başkanlığının 4650 Sayılı Kanunla Değişik 2942 Sayılı Kanun hükümlerine göre kamulaştırma şerhi:13/04/2007 TRH6539(Şablon: 2942 Sayılı Kamulaştırma Kanununun 7. Maddesine Göre Belirtme) (13-04-2007 00:00 - 6539)
- Küçükçekmece Sulh Hukuk Mahkemesinin 07/05/2003 TARİH 2002/120 esas sayılı yazısı ile iş bu taşınmazda ortaklığın giderilmesi davası açıldığına dair İ.İ.K NUN 28.Mad. Şerhi:15/05/2003 Tarih Yev:4405(Şablon: İcra İflas Kanununun 28. Maddesine Göre Şerh) (15-05-2003 00:00 – 4405)

MÜLKİYET BİLGİLERİ

- Malik:** (SN: 747019627) SİNPAŞ GAYRİMENKUL YATIRIM ORTAKLIĞI ANONİM ŞİRKETİ, **Hisse Pay/Payda:** 35417/206289, **Edinme Sebebi:** İmar
Tarih / Yevmiye: 16.05.2023 / 26469

- Tapu kayıtlarında bulunan;
 - Kamulaştırma ve dava şerhleri eski tarihli olup güncel değildir.
 - Arsa Ofisi tarafından satılan arsanın inşaat yapılmadan satışı ya da devri mümkün değildir.
 - Tapu kayıtlarında diğer malik hisselerine ilişkin ifraz borcu, haciz ve ihtiyati tedbir kararları mevcut olup, taşınmazın Sinpaş GYO A.Ş. payına herhangi bir etkisi bulunmamaktadır.
- Sonuç olarak; tapu kayıtlarına göre; **değerlemeye konu taşınmazların arsa olarak devredilmesi mümkün olmayıp inşaat yapılarak devredilmesine engel teşkil edecek herhangi bir takyidat bulunmamaktadır.**
- Gayrimenkul Yatırım Ortaklıkları (GYO) ve Gayrimenkul Yatırım Fonlarına (GYF) ilişkin değerlendirme Madde 6.h.'de ayrıca yapılmıştır.

3.c. Gayrimenkule İlişkin Varsa, Son Üç Yıllık Dönemde Gerçekleşen Alım Satım İşlemlerine ve Gayrimenkulün Hukuki Durumunda Meydana Gelen Değişikliklere (İmar Planı Değişikliği, Kamulaştırma vb.) Dair Bilgi

3.c.1. Tapu Kayıtlarına Göre Son Üç Yıllık Dönemde Gerçekleşen Alım Satım İşlemleri

TKGM Web Tapu portalından 21.11.2024 tarihinde alınan TAKBİS belgesine göre; 16.05.2023 tarih ve 26469 yevmiye numarası ile değerlemeye konu taşınmazların Sinpaş Gayrimenkul Yatırım Ortaklığı Anonim Şirketi adına tapu tescili yapılmıştır.

3.c.2. Gayrimenkulün Hukuki Durumunda Son Üç Yıllık Dönemde Meydana Gelen Değişiklikler

- TKGM Web Tapu portalından 21.11.2024 tarihinde alınan TAKBİS belgesi, Küçükçekmece Belediyesi ve müşteriden alınan bilgilere göre; değerlemeye konu taşınmazın hukuki durumunda herhangi bir değişiklik olmamıştır.

3.d. Gayrimenkulün Bulunduğu Bölgenin İmar Durumuna İlişkin Bilgiler

Küçükçekmece Belediyesi İmar ve Şehircilik Müdürlüğünden edinilen bilgiye göre;

801 Ada 34 Parsel; 07.11.2010-14.08.2012-13.02.2013-26.07.2013-24.07.2018- 21.06.2022 tasdik tarihli 1/1000 ölçekli Halkalı Toplu Konut Revizyon Uygulama İmar Planı'nda, plan notunun 2. maddesi hükümlerine haiz, E:1.25 yapılaşma şartlarında Konut Alanında kalmaktadır.

Plan notlarının 1.46. maddesinde "Planlama alanında ruhsat alarak yapılaşmış ve/veya inşaat süresi devam eden parsellerde yapı ruhsatı eki mimari projelerdeki irtifa değeri aşılamaz". Denilmekte olup 2.1. maddesinde "Bu alanlarda planda tanımlanmış yapılaşma şartlarını geçmemek koşulu ile mimari avan proje doğrultusunda Yençok=Z+14 kat olmak üzere ayırık, ikiz-ayırık ve blok uygulamaları yapılabilir." denilmektedir.

8001 ada 34 parselin komşuluğunda Su Kanalı İşletme Bandı bulunduğundan uygulama aşamasında ilgili kurum görüşlerine göre uygulama yapılacaktır.

3.e. Gayrimenkule İlişkin Durdurma Kararı, Yıkım Kararı, Riskli Yapı Tespiti vb. Durumlara Dair Açıklamalar

--

3.f. Gayrimenkule İlişkin Olarak Yapılmış Sözleşmelere (Gayrimenkul Satış Vaadi, Kat Karşılığı İnşaat, Hasılat Paylaşımı vb.) İlişkin Bilgiler

TKGM Web Tapu portalından alınan TAKBİS belgesi ve müşteriden edinilen bilgilere göre, değerlemeye konu taşınmaz için düzenlenmiş bir satış vaadi, kat karşılığı veya hasılat paylaşımı sözleşmesi bulunmamaktadır.

3.g. Gayrimenkuller ve Gayrimenkul Projeleri İçin Alınmış Yapı Ruhsatlarına, Tadilat Ruhsatlarına, Yapı Kullanım İzinlerine İlişkin Bilgiler ile İlgili Mevzuat Uyarınca Alınması Gerekli Tüm İzinlerin Alınıp Alınmadığı ve Yasal Gerekliliği Olan Belgelerin Tam ve Doğru Olarak Mevcut Olup Olmadığı Hakkında Bilgi

Değerlemeye konu parseller üzerinde herhangi bir yapılaşma bulunmamaktadır. Bu nedenle herhangi bir ruhsat kaydı bulunmamaktadır.

3.h. Değerlemesi Yapılan Projeler ile İlgili Olarak, 29/6/2001 Tarih ve 4708 Sayılı Yapı Denetimi Hakkında Kanun Uyarınca Denetim Yapan Yapı Denetim Kuruluşu (Ticaret Ünvanı, Adresi vb.) ve Değerlemesi Yapılan Gayrimenkul ile İlgili Olarak Gerçekleştirdiği Denetimler Hakkında Bilgi

--

3.i. Eğer Belirli Bir Projeye İstinaden Değerleme Yapılıyorsa, Projeye İlişkin Detaylı Bilgi ve Planların ve Söz Konusu Değerin Tamamen Mevcut Projeye İlişkin Olduğuna ve Farklı Bir Projenin Uygulanması Durumunda Bulunacak Değerin Farklı Olabileceğine İlişkin Açıklama

--

3.j. Varsa, Gayrimenkulün Enerji Verimlilik Sertifikası Hakkında Bilgi

--

4. GAYRİMENKULÜN FİZİKİ ÖZELLİKLERİ

4.a. Gayrimenkulün Bulunduğu Bölgenin Analizi ve Buna İlişkin Veriler

4.a.1. Marmara Bölgesi

Türkiye'nin kuzeybatı köşesinde yer alan Marmara Bölgesi coğrafi konumu itibarı ile Asya ile Avrupa'yı birbirine bağlayan bir köprü özelliğine sahiptir. Yaklaşık 67.000 km² yüzölçümü ile Türkiye'nin %8,5'ini kaplar. Bir iç deniz özelliğine sahip Marmara Denizi bölgenin tam ortasında yaklaşık 11.000 km² alan kaplar. Nüfus ve nüfus yoğunluğu, göç alması nedeniyle çok yüksektir. TÜİK tarafından açıklanan 31 Aralık 2023 tarihli adrese dayalı nüfus kayıt sistemi sonuçlarına göre bölgede bulunan 11 ilin toplam 26.412.501'dir¹.

Marmara Bölgesi'nde sanayi, ticaret, turizm ve tarım gelişmiştir. Sanayi bakımından en gelişmiş şehirleri İstanbul, Kocaeli ve Bursa olmakla birlikte bölgenin tamamında yaygın sanayi faaliyetleri vardır. Otomotiv ve otomotiv yedek parçası, çeşitli metal ürünler, işlenmiş gıda, dokuma, hazır giyim, çimento, kimya, kâğıt, petrokimya ürünleri ve beyaz eşya başlıca sanayi ürünleri olarak sayılabilir. Türkiye sanayi üretiminin yaklaşık 1/3'ünden fazlasını karşılayan Marmara Bölgesi enerji tüketiminin de yine yaklaşık 1/3'ünü yapar. Bölge turizm geliri açısından da yaklaşık %48 ile ilk sırada yer alır.

Yedi coğrafi bölge içinde yükseltisi en az olan bölgedir. Ekili-dikili arazi oranı %30'dur. Ekili alanların yaklaşık yarısında buğday yetiştirilmekte olup; şekerpancarı, mısır ve ayçiçeği yetiştirilen diğer başlıca tarım ürünleridir. Türkiye'nin ayçiçeği üretiminin yaklaşık %73'ünü, mısır üretiminin ise yaklaşık %30'unu gerçekleştirir. Bağcılık da hayli gelişmiş olup Tekirdağ, Şarköy, Mürefte, Avşar ve Bozcaada üzüm ve şarapları meşhurdur. Ormanlık alan oranı %11,5'tir. Kümes hayvancılığı ve ipek böcekçiliği yaygındır.

4.a.2. İstanbul İli

İstanbul Türkiye'nin kuzeybatısında, Marmara kıyısı ve Boğaziçi boyunca, Haliç'i de çevreleyecek şekilde kurulmuştur. İstanbul kıtalararası bir şehir olup, Avrupa'daki bölümüne Avrupa Yakası veya Rumeli Yakası, Asya'daki bölümüne ise Anadolu Yakası veya Asya Yakası denir.

Başlıca akarsular Riva, Kâğıthane ve Alibey dereleridir. İl toprakları az engebelidir ve en yüksek noktası Kartal ilçesindeki Aydos Tepesi'dir. İldeki başlıca doğal göller Büyükçekmece, Küçükçekmece ve Durusu gölleridir. İl ve yakın çevresinde, Karadeniz ile Akdeniz makro iklimleri arasında geçiş özellikleri görülür. Hava sıcaklıkları ve yağış ortalamaları düzensiz; bitki örtüsü dengesizdir.

Tarihte ilk olarak üç tarafı Marmara Denizi, Boğaziçi ve Haliç'in sardığı bir yarımada üzerinde kurulan İstanbul'un batıdaki sınırını İstanbul Surları oluşturmaktaydı. Gelişme ve büyüme sürecinde surların her seferinde daha batıya ilerletilerek inşa edilmesiyle dört defa genişletilen şehrin 39 ilçesi vardır. Sınırları içerisinde ise büyükşehir belediyesi ile birlikte toplam 40 belediye bulunmaktadır.

Dünyanın en eski şehirlerinden biri olan İstanbul, 330-395 yılları arasında Roma İmparatorluğu, 395-1204 yılları arasında Bizans İmparatorluğu, 1204-1261 yılları arasında Latin İmparatorluğu, 1261-1453 yılları arasında tekrar Bizans İmparatorluğu ve son olarak 1453-1922 yılları arasında Osmanlı İmparatorluğu'na başkentlik yapmış, Hilâfetin Osmanlı İmparatorluğu'na geçtiği 1517'den kaldırıldığı 1924'e kadar İslam dünyasının da merkezi olmuştur. Cumhuriyet dönemi öncesinde egemenliği altında olduğu devletlere yüzlerce yıl başkentlik yapan İstanbul, 13 Ekim 1923 tarihinde başkentin Ankara'ya taşınmasıyla bu özelliğini yitirmiş; ancak ülkenin ticaret, sanayi, ulaşım, turizm, eğitim, kültür ve sanat merkezi olmaya devam etmiştir.

İstanbul ekonomik, tarihî ve sosyo-kültürel açıdan gerek Türkiye'nin gerekse dünyanın önde gelen şehirlerden biridir. Karadeniz ile Marmara Denizi'ni bağlayan ve Asya ile Avrupa'yı ayıran İstanbul Boğazı'na ev sahipliği yapması nedeniyle, jeopolitik önemi oldukça yüksektir. İstanbul, "CEOWORLD Magazine"de 13 Şubat 2020 tarihinde yayımlanan ve dört ekonomik ve bir politik kriter açısından dünya şehirlerini inceleyen "Dünyanın Ekonomik Açısından En Etkili Şehirleri – Most Economically Influential Cities in the World, 2020" raporuna göre İstanbul 20. sırada yer almaktadır.² Nüfus açısından ise "World Population Review"e göre Avrupa'da 1., dünyada 15. sırada yer aldığı görülmektedir.³

¹ Adrese Dayalı Nüfus Kayıt Sistemi Sonuçları, 2023, Tablo-1: <https://data.tuik.gov.tr/Bulten/Index?p=Adrese-Dayali-Nufus-Kayit-Sistemi-Sonuclari-2023-49684>

² <https://ceoworld.biz/2020/02/13/most-economically-influential-cities-in-the-world-2020/>

³ [World City Populations 2023 \(worldpopulationreview.com\)](http://World-City-Populations-2023-(worldpopulationreview.com))

Most economically influential cities in the world, 2020

Show 50 entries Search:

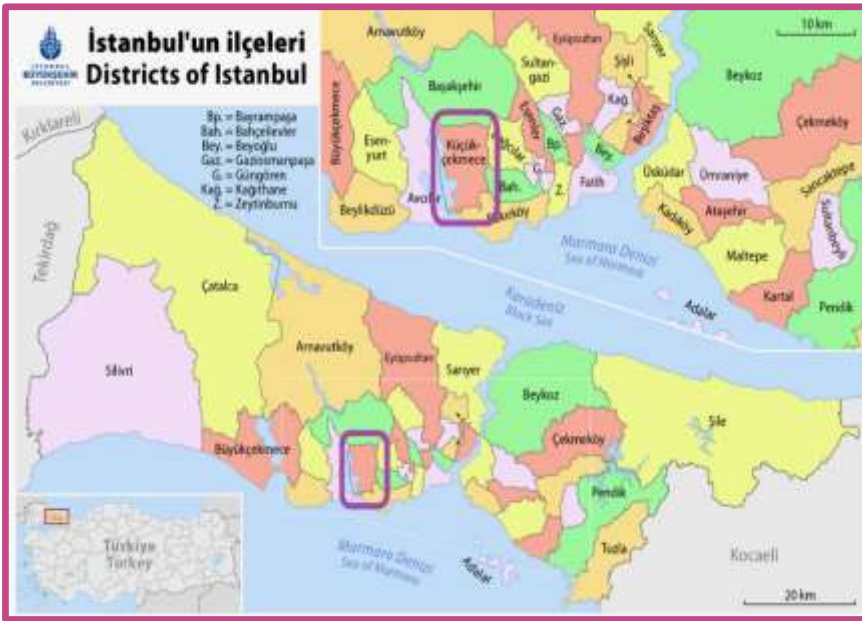
Rank	City	Country	Economic Power	Financial Clout	People and Politics	Quality of Life	Competitiveness
1	London	UK	85.97	98.53	99.06	71.78	72.15
2	New York	US	85.7	98.39	98.13	68.04	67.22
3	Tokyo	Japan	85.65	98.28	96.75	67.16	65.15
4	Paris	France	85.33	95.71	96.53	66.39	64.32
5	Singapore	Singapore	85.31	95.26	96.15	66.06	60.53
6	Berlin	Germany	85.24	94.87	94.4	65.27	59.76
7	Shanghai	China	84.4	93.85	93.69	64.14	59.76
8	Brussels	Belgium	84.28	91.58	92.06	63.2	57.77
9	New Delhi	India	84.13	90.95	91.26	61.3	57.65
10	Toronto	Canada	84.09	90.86	91.23	60.97	57.38
11	Washington DC	US	84.01	89.96	90.66	60.66	56.31
12	Moscow	Russia	83.46	89.43	90.3	60.25	56.29
13	Sydney	Australia	82.8	88.38	89.67	59.85	56.2
14	Dubai	United Arab Emirates	82.77	87.35	89.11	59.65	55.98
15	Riyadh	Saudi Arabia	82.23	87.08	88.73	58.8	55.89
16	Tel Aviv	Israel	81.84	87	88.52	58.59	55.73
17	Zürich	Switzerland	81.6	86.49	88.23	58.37	55.46
18	Sao Paulo	Brazil	81.24	85.32	87.76	58.1	55.37
19	Amsterdam	Netherlands	81.14	84.27	87.64	57.96	55.31
20	Istanbul	Turkey	81	83.8	87.62	57.3	55.19

World City Populations 2023

Rank	City	Country	2023 Population	2022 Population	Growth Rate
1	Tokyo	Japan	37,194,105	37,274,002	-0.21%
2	Delhi	India	32,941,309	32,065,700	2.73%
3	Shanghai	China	29,210,808	28,516,903	2.43%
4	Dhaka	Bangladesh	23,209,616	22,478,117	3.25%
5	Sao Paulo	Brazil	22,619,736	22,429,799	0.85%
6	Mexico City	Mexico	22,281,442	22,065,138	0.89%
7	Cairo	Egypt	22,183,201	21,750,020	1.99%
8	Beijing	China	21,786,214	21,333,331	2.03%
9	Mumbai	India	21,296,517	20,961,473	1.6%
10	Osaka	Japan	19,013,434	19,059,857	-0.24%

Rank	City	Country	2023 Population	2022 Population	Growth Rate
11	Chengqing	China	17,340,704	16,874,741	2.76%
12	Karachi	Pakistan	17,296,230	16,839,960	2.36%
13	Kinshasa	DR Congo	16,315,534	15,628,085	4.4%
14	Lagos	Nigeria	15,945,912	15,387,639	3.63%
15	Istanbul	Turkey	15,847,788	15,636,243	1.35%
16	Buenos Aires	Argentina	15,480,415	15,389,919	0.78%
17	Kolkata	India	15,352,793	15,133,888	1.31%
18	Manila	Philippines	14,867,089	14,408,069	1.81%
19	Guangzhou	China	14,284,353	13,964,637	2.29%
20	Tianjin	China	14,238,643	14,011,828	1.62%

4.a.3. Küçükçekmece İlçesi



Küçükçekmece, İstanbul ilinin batısında aynı adlı gölün çevresinde kurulmuş bir ilçedir. Batısında Avcılar ve Küçükçekmece Gölü, kuzeyinde Başakşehir, doğusunda Bahçelievler ve Bağcılar, güneyinde Bakırköy ve Marmara Denizi vardır. 2023 adrese dayalı nüfus sayımına göre nüfusu 792.030'tür⁴.

Küçükçekmece İlçesi; 1987 yılında, ikisi köy (Kayabaşı ve Şamlar), 25'i mahalle olmak üzere toplam 27 yerleşim yerinin Bakırköy ilçesinden ayrılması suretiyle kurulmuştur. Bugünkü sınırlarına, 1992'de Avcılar'ın, 2009'da Başakşehir'in ilçe olmasıyla kavuşmuştur. 2009 itibarıyla 21 mahalleden oluşmaktadır. İstanbul ilinin 39 ilçesi arasında yaşam kalitesi endeksi sıralamasında 12. sıradadır. Marmara Denizi ve adını verdiği Küçükçekmece Gölü'ne kıyısı vardır.⁵ 2. dereceden riskli deprem bölgesinde yer almaktadır.

⁴ Küçükçekmece Nüfusu: <https://kucukcekmece.istanbul/icerikler/kucukcekmece/nufusu/710>

⁵ Küçükçekmece: <https://tr.wikipedia.org/wiki/K%C3%BC%C3%A7%C3%BCk%C3%A7ekmece>

Küçükçekmece adının kaynağı konusunda, tarihçiler arasında değişik görüşler mevcuttur. Hakkı Raif Ayyıldız bir yazısında; bölgenin Küçükçekmece adını almasını şöyle anlatmaktadır: "Batağa gayet kalın kazıklar çakılmış ve aralarına halatlar gerilmiştir. Yolcular büyük bir sala dolar, salcılar da salı çeke çeke kanalın öte yakasına yüzdürüp götürürlerdi; bunlardan ötürüdür ki, iki gölün geçitlerine "Küçükçekmece" ve "Büyükçekmece" adları verilmiştir.

4.b. Mevcut Ekonomik Koşulların, Gayrimenkul Piyasasının Analizi, Mevcut Trendler ve Dayanak Veriler ile Bunların Gayrimenkulün Değerine Etkileri

4.b.1. Küresel Ekonomik Durum

Dünya ekonomisi Covid – 19 salgın sürecinin ardından toparlanmaya başlamış olsa da bunun yavaş ve dengesiz bir şekilde devam ettiği görülmektedir. Kronikleşen enflasyonla mücadele maksadıyla başta FED olmak üzere büyük merkez bankalarının attığı parasal sıkılaştırma adımlarının büyüme üzerindeki olumsuz etkileri hissedilmeye devam etmektedir.

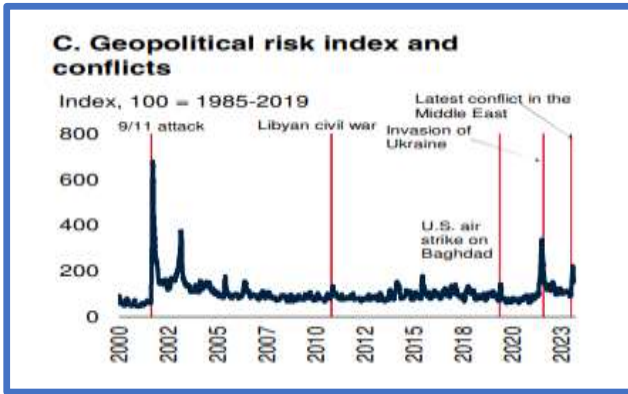
Uluslararası Para Fonu (International Monetary Fund – IMF)'nin Ekim 2023 tarihli "World Economic Outlook - Dünya Ekonomik Görünümü" raporunda⁶ küresel ekonomideki toparlamanın yavaş bir şekilde devam ettiğine vurgu yapılarak bu durumun 2024 yılında da devam edeceği öngörüsüne yer verilmiştir. Rapor; 2022'de %3,5 büyüyen küresel ekonominin 2023'te %3, 2024'te ise %2,9 büyüyeceği tahmininde bulunurken bu rakamların uzun dönem tarihi ortalamaların oldukça altında olduğuna dikkat çekmiştir. Kurum, önümüzdeki dönemde küresel ekonomiyi bekleyen başlıca riskleri; Çin'de yaşanan gayrimenkul krizinin derinleşmesi, emtia fiyatlarındaki volatilitenin artması, enflasyondaki yüksek seyrin devamı ve yüksek borç seviyeleri ile artan fonlama maliyetlerinin ekonomilerin krizlere karşı dayanıklılığını aşındırması olarak sıralamıştır.

2024 Ocak ayında Ekim 2023 raporuna ilişkin bir güncelleme (update)⁷ yayımlayan IMF; ABD ve çeşitli gelişmekte olan ekonomilerde gözlenen beklenenden daha fazla toparlanmaya bağlı olarak 2024 küresel ekonomik büyüme tahminini %3,1 olarak revize etmiş, ancak yine bu oranın da %3,8 olan tarihi (2000-2019) ortalamasının altında kaldığını vurgulamıştır.

Gerek gelişmiş gerekse gelişmekte olan ekonomilerin büyüme hızlarının 2023 ve 2024 yıllarında da yavaş devam edeceği belirtilen raporda, 2022 yılında %4,1 büyüyen, aralarında Türkiye'nin de bulunduğu gelişmekte olan ekonomilerin 2023 ve 2024 yıllarında da %4 civarında büyüyeceği öngörüsünde bulunmuştur.

Dünya Bankası (The World Bank) tarafından yayımlanan Ocak 2024 tarihli "Global Economic Prospects - Küresel Ekonomik Beklentiler"⁸ raporu da son dört yıl boyunca küresel ekonominin ekonomik şoklara karşı sürpriz bir şekilde dirençli olduğunu kanıtlamasına rağmen önümüzdeki iki yıla ilişkin beklentilerin olumsuz olduğunu belirtmiş, IMF'ye paralel bir şekilde, büyümenin tarihi ortalamalardan (Covid -19 öncesi 10 yıl) daha yavaş olacağı öngörüsünde bulunmuştur. Kurum raporunda; 2023 Haziran ayından bu yana bir miktar dengelenmiş olmasına rağmen ekonomik risklerin aşağı yönlü kalmaya devam ettiğini vurgulamıştır.

Dünya Bankası'na göre Rusya'nın Ukrayna'yı işgalinin üzerine gelen Ortadoğu'daki çatışmalar jeopolitik riskleri keskin bir şekilde yukarı çıkarmaktadır.



Raporda sunulan "Geopolitical Risk Index and Conflicts - Jeopolitik Risk Endeksi ve Çatışmalar" grafiğinde Ukrayna işgali ve Ortadoğu'daki çatışmalar nedeniyle küresel jeopolitik risk endeksinin keskin bir şekilde yükseldiği görülmektedir.

⁶ World Economic Outlook - Navigating Global Divergences, October 2023: <https://www.imf.org/en/Publications/WEO/Issues/2023/10/10/world-economic-outlook-october-2023>

⁷ World Economic Outlook Update – Moderating Inflation and Steady Growth Open Path To Soft Landing, January 2024: <https://www.imf.org/en/Publications/WEO/Issues/2024/01/30/world-economic-outlook-update-january-2024>

⁸ Global Economic Prospects, January 2024: [Global Economic Prospects -- January 2024 \(worldbank.org\)](https://www.worldbank.org/en/publication/global-economic-prospects)

Kızıldeniz’de ticari gemilere yapılan saldırılar da enflasyona ilişkin açmaz olasılığını arttırmaktadır. Bu durum, önce enerji fiyatlarında zirvelerin görülmesine, ardından artışların diğer emtia fiyatlarına yayılmasına, jeopolitik ve ekonomik belirsizliklerin yükselmesine ve sonuç olarak da büyümenin daha da zayıflamasına yol açabilecektir.

Dünya Bankası; Haziran 2024 tarihli raporunda da Ocak 2024 raporuna benzer öngörülerini tekrarlamış, gelişmekte olan ülkeler için 2024 yılı ortalama büyüme oranını %4 olarak beklediğini belirtmiştir.⁹

IMF ve Dünya Bankası raporlarında belirtilen risklerin tamamının Türkiye ekonomisi için de geçerli olduğunu söylemek mümkündür. Özellikle yüksek enflasyon, yüksek borç seviyesi ve yüksek fonlama maliyetleri ülke ekonomisinin kırılganlığını arttırmakta, büyüme beklentilerini ise azaltmaktadır.

4.b.2. İstanbul’un Ekonomik Görünümü

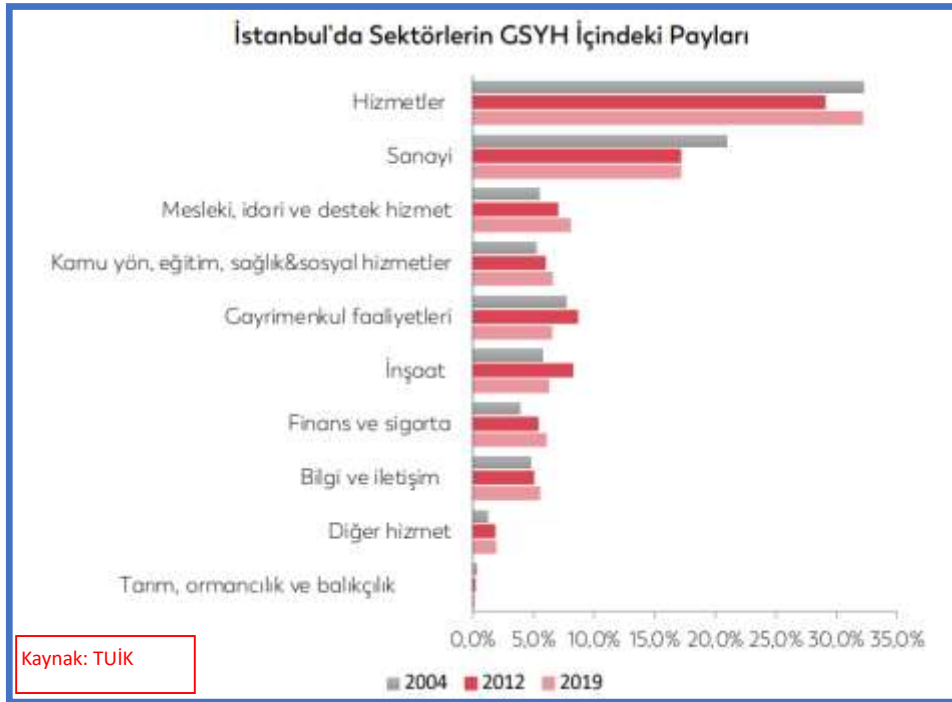
2019 verilerine göre yaklaşık 232 milyar dolarlık gayri safi hasılası ile dünyanın en önemli ekonomi merkezlerinden biri olan İstanbul Türkiye ekonomisinin %31’ini oluşturmaktadır. Ancak son yıllarda Türkiye geneli ile birlikte İstanbul’un ekonomisinde de gerileme görülmektedir.

İstanbul Büyükşehir Belediyesi, İstanbul Planlama Ajansı ve İstanbul İstatistik Ofisi tarafından ortak olarak hazırlanan “Son Verilerle İstanbul Ekonomisi – 1. Çeyrek 2021” başlıklı raporda¹⁰ 2013 yılında 290 milyar dolar ile en yüksek değerine ulaşan gayri safi hasıla bu tarihten itibaren sürekli azalan bir çizgi izlediğine dikkat çekilmiştir.

İstanbul Ticaret Odası tarafından 30.12.2022 tarihinde yayımlanan “İstanbul Ekonomisinin 100’ü”¹¹ araştırmasına göre 2022 yılında tek başına 68 şehrin toplamından daha fazla milli gelir üreten İstanbul ekonomisi toplam dış ticaretin %48,7’sini, vergi gelirlerinin ise %48,2’sini üretmiştir.

Türkiye’yi ziyaret eden her 100 turistten 35’i İstanbul’u tercih etmektedir. İstanbul Sanayi Odası verilerine göre Türkiye sanayi üretiminin her yıl ortalama 1/3’ü İstanbul’da gerçekleştirilmektedir. İstanbul Türkiye’nin sanayi, finans ve turizm başkenti konumundadır.

Ekonomik faaliyetlerin sektörel dağılımına bakıldığında ilk sırada hizmetler sektörünün yer aldığı onu sanayi sektörünün takip ettiği görülmektedir. Gayrimenkul sektörü ise 5. sırada bulunmaktadır.



⁹ Global Economic Prospects, June 2024:

<https://documents1.worldbank.org/curated/en/099003106112426991/pdf/IDU1bc56b5c41f04914acb194181b46ce62466fe.pdf>

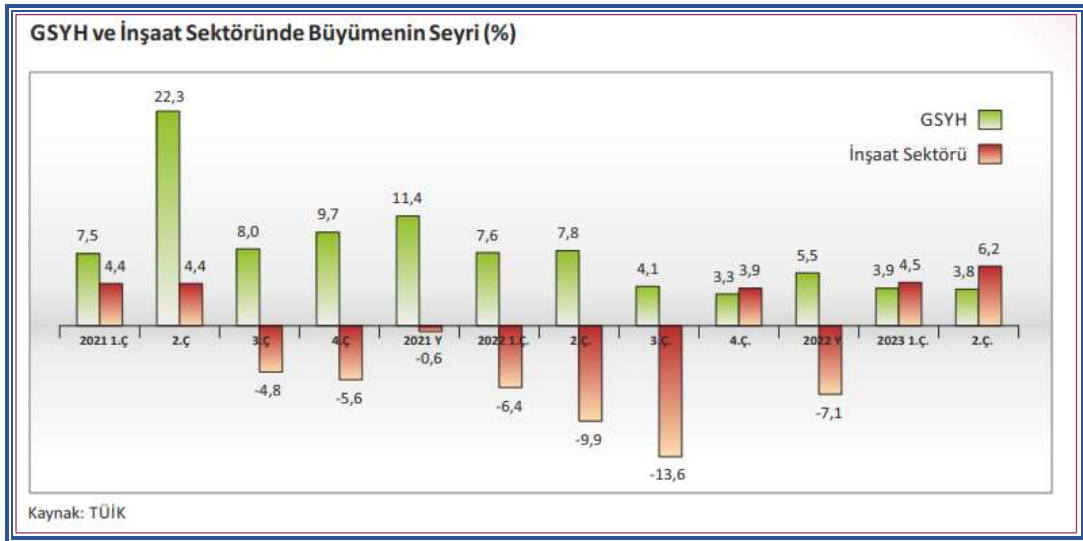
¹⁰ “Son Verilerle İstanbul Ekonomisi – 1. Çeyrek 2021: [son-verilerle-istanbul-ekonomisi-2021-1-c-eyrek.pdf](https://www.ito.org.tr/son-verilerle-istanbul-ekonomisi-2021-1-c-eyrek.pdf) (ipa.istanbul)

¹¹ İTO: “İstanbul Ekonomisinin 100’ü”, 30.12.2022: [İTO | İTO’dan "İstanbul Ekonomisinin 100’ü" araştırması \(ito.org.tr\)](https://www.ito.org.tr/ito-ito-dan-istanbul-ekonomisinin-100-u-arastirmasi)

4.b.3. İnşaat ve Gayrimenkul Sektörüne Bakış

İnşaat ve Gayrimenkul Sektörü 2020 yılından itibaren küresel bir risk olan salgından etkilenmiş olmasına rağmen 2021 başı itibarıyla toparlanmaya başlamıştır. Salgın ve buna bağlı aşılama süreci, ekonomi yönetimleri ile finansal karar alıcılar açısından çok dikkatli izlenmesi gereken bir durum arz etmiş, diğer tüm sektörlerde olduğu gibi inşaat ve gayrimenkul sektörleri de gerek iş yapış gerekse talep yönlü olarak salgından etkilenmiştir. Salgın sonrası canlanmaya başlayan sektör 2022 üçüncü çeyrekte itibarene bu kez de gerek yüksek maliyetler gerekse yüksek enflasyon ve düşük tasarruf seviyesi nedeniyle yeniden yavaşlama sürecine girmiştir.

Türkiye Müteahhitler Birliği tarafından Ekim 2023 tarihinde yayımlanan “Cumhuriyetin İkinci Yüzyılına Girenken Gündem; Ekonomik Sorunlar – Dünya Türkiye İnşaat Sektörü”¹² başlıklı rapora göre Türkiye inşaat sektörü ekonomik güçlükler rağmen 2023 yılının ilk iki çeyreğinde sırasıyla %4,5 ve %6,2 oranlarında büyüme kaydetmiş, diğer sektörlerden daha fazla büyüyen inşaat sektörünün milli gelirdeki payı da %6,2’ye çıkmıştır.



Ülkemizde “konut satış” rakamları inşaat ve gayrimenkul sektörünün en önemli göstergelerden birisi olarak kabul edilmektedir. Son beş yılın ortalamalarına bakıldığında Türkiye’de her yıl 1.400.000 adet civarında konut satışı gerçekleşmektedir. Ancak 2023 yılında sektörde belirgin bir soğuma dikkat çekmektedir. Bir yandan yüksek arsa ve inşaat maliyetleri nedeniyle konut arzı gerilerken öte yandan yüksek enflasyon ve buna bağlı yüksek kredi faizleri nedeniyle talep tarafının da zayıfladığı gözlenmektedir.

TÜİK’in verilerine göre; Ocak-Temmuz 2023 döneminde konut satışları önceki yılın aynı dönemine göre %17,7 düşerek 675 bin 327 olmuştur. 2023 Haziran ayındaki uzun bayram tatiliyle yavaşlayan konut piyasasının mevsimsel etkiyle birlikte Temmuz’da canlandığı izlenmiş, söz konusu ayda satışlarda bir önceki yılın aynı ayına göre %16,7 artış yaşanmıştır.

Konut Satışları (Adet)	Ağustos			Ocak-Ağustos		
	2023	2022	Değişim (%)	2023	2022	Değişim (%)
Satış şekline göre toplam satış	122.091	123.491	-1,1	797.418	943.791	-15,5
İpotekli satış	16.375	22.168	-26,1	12.438	211.631	-28,0
Diğer satış	105.716	101.323	4,3	644.980	732.160	-11,9
Satış durumuna göre toplam satış	122.091	123.491	-1,1	797.418	943.791	-15,5
İlk el satış	35.310	39.025	-9,5	238.109	276.164	-13,8
İkinci el satış	86.781	84.466	2,7	559.309	667.627	-16,2
Yabancılara satış	3.058	5.273	-42,0	25.134	44.595	-43,6

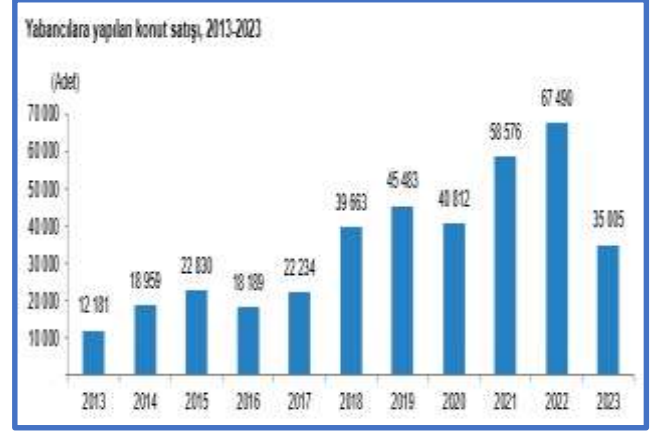
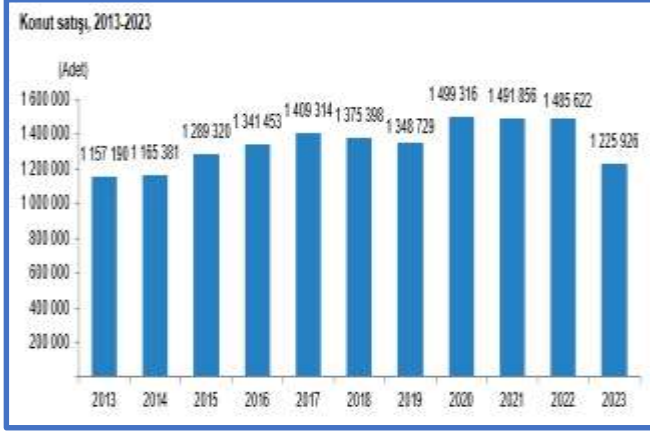
Kaynak: TÜİK

Ağustos ayına gelindiğinde, bu yılın en yüksek aylık satış adedi yakalanmış olsa da satışlar bir önceki yılın aynı ayına göre %1,1 azalarak 122 bin 91’e gerilemiştir. Faiz oranlarındaki artışla birlikte ipotekli konut satışları Ağustos’ta %26,1 düşmüş, böylece toplam konut satışları içinde ipotekli satışların payı %13,4 olarak gerçekleşmiştir.

¹² TMB: “Cumhuriyetin İkinci Yüzyılına Girenken Gündem; Ekonomik Sorunlar – Dünya Türkiye İnşaat Sektörü”, Ekim 2023: <https://tmb.org.tr/uploads/publications/652ce014edcf625d68dd7c7a/1697439756068-tmb-bulten-ekim-2023.pdf>

Kredilere erişimde sınırlamaların artmasının yanı sıra son aylarda mevduat faizlerinde yaşanan yükseliş de bu satışlar üzerinde baskı yaratmaktadır. Ekonomiye ve sektöre etkileri bakımından esasen incelenen ilk el konut satış sayısı da %9,5 azalmıştır. Satışlar içinde ilk el konut satışının payı %28,9 olmuştur.

14 Mart 2024 tarihinde Gayrimenkul Yatırımcıları Derneği (GYODER) tarafından yayımlanan "GYODER Gösterge: Türkiye Gayrimenkul Sektörü 2023 4. Çeyrek Raporu"¹³nda da; konut piyasasında özellikle 2022 yılı ve 2023 yılı ilk yarısında oldukça güçlü olan talebin 2023 yılı ikinci yarısından itibaren yavaşlamaya başladığına vurgu yapılmış, 2023 yılında toplam konut satış sayısının %17,5 düşüşle 1 milyon 225 bin adede, yabancılara konut satış sayısının ise %48,1 oranında sert bir düşüşle 35 bin adede gerilediğine dikkat çekilmiştir.



2022 son çeyreğinden itibaren yaşanan, konut ve işyeri fiyatlarının nominal olarak artmaya devam etmesine rağmen, satış adetlerinin düştüğü, fiyat artışlarının maliyetlerin gerisinde kaldığı bir dönemin ardından son dönemde satış fiyatı artışlarının maliyetlerin üzerine çıkmaya başladığı gözlemlenmektedir. Bunda piyasa arz edilen yeni konut/işyeri sayısındaki azalmanın etkisi olduğu değerlendirilmektedir. Küresel ve ulusal ekonomik koşullar ile inşaat ve gayrimenkul sektöründe yaşanan bu gelişmelerin sonucunda kısa vadede düşen konut/işyeri arzına bağlı olarak satış fiyatlarının maliyetlerin üzerinde artacağı, uygulanmakta olan dezenflasyon programının başarıya ulaşması durumunda ise özellikle 2025 yılının ikinci yarısından itibaren önce maliyet artış hızının yavaşlayacağı, ardından gecikmeli olarak satış fiyatı artışlarının yavaşlayarak maliyet artışlarına yakınsayacağı öngörülmektedir.

4.c. Değerleme İşlemini Olumsuz Yönde Etkileyen veya Sınırlayan Faktörler

Yerinde yapılan keşif ve belediyede yapılan incelemeler sırasında herhangi bir güçlkle karşılaşılma, değerlendirme işlemi elde edilebilen tüm bilgi, belge ve inceleme sonuçlarına göre tarafsız ve bağımsız bir şekilde yapılmıştır.

4.d. Gayrimenkulün Değerine Etki Eden Olumlu / Olumsuz Faktörler

• Olumlu Faktörler

- o Merkezi bir konumda yer alması,
- o Yakın çevresinde her türlü sosyal donatı alanlarının bulunması,
- o Ana ulaşım akslarına yakın olması,

• Olumsuz Faktörler:

- o Sınırlı alıcı kitlesine hitap etmesi,
- o Hisseli mülkiyete sahip olması

¹³ GYODER, Gösterge, Türkiye Gayrimenkul Sektörü 2023, 4. Çeyrek Raporu: [73c035fe-b99b-40ff-a90b-827104477276.pdf](https://gyoder.org.tr/73c035fe-b99b-40ff-a90b-827104477276.pdf) (gyoder.org.tr)

4.e. Gayrimenkulün Fiziki, Yapısal, Teknik ve İnşaat Özellikleri

4.e.1. Gayrimenkulün Genel ve Fiziki Özellikleri

- Değerlemeye konu "Arsa" nitelikli **801 Ada, 34 Parsel**; hafif eğimli bir topoğrafik yapıya sahip olup geometrik olarak yamuk formundadır. Parsel; kuzey ve batı cephesinde imar yolu, diğer cephelerde ise komşu parseller ile çevrilidir. Taşınmaz yüzölçümü 2.062,89 m² dir. Tarafımızda bulunan tapu ile ilgili bilgilerle, yerinde GPS ile yapılan ölçüm neticesinde değerlemesi yapılan gayrimenkulün ada/parsel bazında yerinin doğruluğu teyit edilmiş olup, **801 ada 34 no.lu parselin koordinatları (N:41°.0387 E:28°.7685)'dir.**

GAYRİMENKULÜN GENEL VE FİZİKİ ÖZELLİKLERİ	
KONUM	Kent içi
ULAŞIM	Yaya – Toplu Taşıma – Özel Araç
ARZ-TALEP	Dengeli
MÜLK DEĞERİ	Artıyor
PAZARLAMA SÜRESİ	6 Ay – 12 Ay
BÖLGEDEKİ YAPILAŞMA ORANI	% 70
Taşınmaza ilişkin kısıtlılık durumu var mı? Varsa açıklayıcı Bilgiler (Sit alanı, İstimlak, Heyelan, Deprem Hasarı vb.)	Küçükçekmece Belediyesi ve müşteriden edinilen bilgiler ile tapu kayıtlarının incelenmesi neticesinde değerlemeye konu taşınmaza ilişkin herhangi bir kısıtlama olmadığı görülmüştür.

4.e.2. Gayrimenkulün Yapısal, Teknik ve İnşaat Özellikleri

--

4.f. Varsa, Mevcut Yapıyla veya İnşaatı Devam Eden Projeye İlgili Tespit Edilen Ruhsata Aykırı Durumlara İlişkin Bilgiler

--

4.g. Ruhsat Alınmış Yapılarda Yapılan Değişikliklerin 3194 Sayılı İmar Kanunu'nun 21'inci Maddesi Kapsamında Yeniden Ruhsat Alınmasını Gerekli Değişiklikler Olup Olmadığı Hakkında Bilgi

Değerlemeye konu gayrimenkuller arsa niteliğinde olup üzerinde herhangi bir yapı bulunmamaktadır.

4.h. Gayrimenkulün Değerleme Tarihi İtibarıyla Hangi Amaçla Kullanıldığı, Gayrimenkul Arsa veya Arazi ise Üzerinde Herhangi Bir Yapı Bulunup Bulunmadığı ve Varsa, Bu Yapıların Hangi Amaçla Kullanıldığı Hakkında Bilgi

Değerlemeye konu arsalar üzerinde herhangi bir yapı bulunmamaktadır.

5. KULLANILAN DEĞERLEME YÖNTEMLERİ

5.a. Pazar (Emsal Karşılaştırma) Yaklaşımı ile Ulaşılan Sonuçlar (Uygulandıysa)

5.a.1. Pazar Yaklaşımını Açıklayıcı Bilgiler, Konu Gayrimenkulün Değerlemesi İçin Bu Yaklaşımın Kullanılma Nedeni

- Pazar (Emsal Karşılaştırma) yaklaşımı Uluslararası Değerleme Standartları'nda belirtilen üç temel değerlendirme yaklaşımından biridir. Gayrimenkullerin değerlemesinde uygun ve yeterli veri mevcut olduğunda en sağlıklı sonucu veren sistematik bir yaklaşımdır. Bu yöntemde rapora konu gayrimenkullerin bulunduğu bölgede bu taşınmaz ile ortak özelliklere sahip emsaller (karşılaştırılabilir örnekler) incelenir.
- Aşağıda yer verilen durumlarda, pazar yaklaşımının uygulanması ve bu yaklaşıma önemli ve/veya anlamlı ağırlık verilmesi gerekli görülmektedir:
 - Değerleme konusu varlığın değer esasına uygun bir bedelle son dönemde satılmış olması,
 - Değerleme konusu varlığın veya buna önemli ölçüde benzerlik taşıyan varlıkların aktif olarak işlem görmesi, ve/veya
 - Önemli ölçüde benzer varlıklar ile ilgili sık yapılan ve/veya güncel gözlemlenebilir işlemlerin söz konusu olması.
- Aşağıdaki varsayımlara dayanır:
 - Değerlemesi yapılan gayrimenkulün türü ile ilgili olarak mevcut bir pazarın varlığı peşinen kabul edilir.
 - Bu pazardaki alıcı ve satıcının gayrimenkul hakkında oldukça iyi düzeyde bilgi sahibi olduğu ve bu nedenle zamanın önemli bir faktör olmadığı kabul edilir.
 - Gayrimenkulün piyasada makul bir fiyat ile makul bir süre için kaldığı kabul edilir.
 - Seçilen emsallerin (karşılaştırılabilir örneklerin) değerlemeye konu gayrimenkul ile ortak temel özelliklere sahip oldukları kabul edilir.
 - Seçilen emsallere (karşılaştırılabilir örneklere) ait verilerin, fiyat düzeltmelerinin yapılmasında, günümüz sosyo - ekonomik koşulların geçerli olduğu kabul edilir.
- Değerlemeye konu gayrimenkulün bulunduğu bölgede yeterli sayıda ve uygun emsal bulunduğundan gayrimenkulün pazar değerinin tespitinde **Pazar (Emsal Karşılaştırma) Yaklaşımı** kullanılmıştır.

5.a.2. Fiyat Bilgisi Tespit Edilen Emsal Bilgileri ve Bu Bilgilerin Kaynağı, Emsallerin Nasıl Dikkate Alındığına İlişkin Ayrıntılı Açıklama, Emsal Bilgilerinde Yapılan Düzeltmeler, Düzeltmelerin Yapılma Nedenine İlişkin Detaylı Açıklamalar ve Diğer Varsayımlar

• Gayrimenkul Değeri (Arsa) İçin Emsaller:

- **Emsal 1: GÖKER İNŞAAT&GAYRİMENKUL – 0 (506) 339 32 53**

Değerlemeye konu taşınmaz ile aynı bölgede, Halkalı Merkez Mahallesi'nde, 1.563,00 m² alanlı, "Ticaret" imarlı, emsal: 1,00 olan arsa 99.000.000,00 TL bedelle satılıktır. %5 pazarlık payı olduğu düşünülen emsal; değerlemeye konu taşınmaz ile aynı durumdadır. (İlan No: 1215197264)

- **Emsal 2: BAĞÇETEPE BULVARI İSTANBUL MEDİKULE PARKMAVERA – 0 (541) 711 05 03**

Değerlemeye konu taşınmaz ile aynı bölgede, Halkalı Merkez Mahallesi'nde, 293,00 m² alanlı, "Konut" imarlı, emsal: 1,25 olan arsa 23.000.000,00 TL bedelle satılıktır. %5 pazarlık payı olduğu düşünülen emsal; değerlemeye konu taşınmaz ile aynı durumdadır. (İlan No: 1216578367)

- **Emsal 3: ATLAS EMLAK – 0 (506) 124 12 50**

Değerlemeye konu taşınmaz ile aynı bölgede, Halkalı Merkez Mahallesi'nde, 618,00 m² alanlı, "Ticaret + Konut" imarlı, emsal: 1,25 olan arsa 6.500.000,00 TL bedelle satılıktır. %5 pazarlık payı olduğu düşünülen emsal; değerlemeye konu taşınmaz ile aynı durumdadır. (İlan No: 1205094589)

○ **Emsal 4: HALKALI EMLAK– 0 (507) 786 50 32**

Değerlemeye konu taşınmaz ile aynı bölgede, Halkalı Merkez Mahallesi'nde, 139,00 m² alanlı, "Konut" imarlı, emsal: 1,25 olan arsa 7.400.000,00 TL bedelle satılıktır. %5 pazarlık payı olduğu düşünülen emsal; değerlemeye konu taşınmaz ile aynı durumdadır. (İlan No: 1201430818)

● **Emsal 5: SAHİBİNDEN– 0 (505) 684 22 15**

Değerlemeye konu taşınmaz ile aynı bölgede, Halkalı Merkez Mahallesi'nde, 200,00 m² alanlı, "Konut" imarlı, emsal: 1,25 olan arsa 12.000.000,00 TL bedelle satılıktır. %5 pazarlık payı olduğu düşünülen emsal; değerlemeye konu taşınmaz ile aynı durumdadır. (İlan No: 1214113049)

5.a.3. Kullanılan Emsallerin Sanal Ortamdaki Haritalarından Çıkarılmış, Değerlemeye Konu Gayrimenkule Yakınlığını Gösteren Krokiler

"RAPOR EKLERİ" bölümünde sunulmuştur.

5.a.4. Pazar Yaklaşımı ile Ulaşılan Sonuç (Sonuca Ulaşırken Yapılan Tüm Hesaplamaları İçerecek Şekilde)

Değerlemeye konu taşınmazın pazar değerinin tespitinde "Emsal Karşılaştırma Yöntemi" kullanılmıştır. Bulunan emsaller, konum, büyüklük, imar fonksiyonu gibi kriterler dâhilinde karşılaştırılmış, bölgedeki emlak pazarının güncel değerlemesi için emlak pazarlama firmaları ve mal sahipleri ile görüşülmüş, yanı sıra arşivimizdeki bilgilerden faydalanılmıştır.

EMSAL UYUMLAŞTIRMA TABLOSU					
Emsaller	E: 1	E: 2	E: 3	E: 4	E: 5
Fiyat (TL)	99.000.000,00	23.000.000,00	36.500.000,00	7.400.000,00	12.000.000,00
Alan (m ²)	1.563,00	293,00	618,00	139,00	200,00
Pazarlık Payı %	-5%	-5%	-5%	-5%	-5%
Emsal Düz. %	0%	0%	0%	0%	0%
Alan Düz. %	0%	0%	0%	0%	0%
Konum Düz. %	0%	0%	0%	0%	0%
Diğer %	0%	0%	0%	0%	0%
Emsal Değ. (TL/m ²)	60.173,00	74.573,00	56.108,00	50.576,00	57.000,00
Ortalama (TL/m ²)	59.600,00				

● Değerlemeye konu taşınmazın pazar değerinin tespitinde "Pazar (Emsal Karşılaştırma) Yaklaşımı" kullanılmıştır. Bulunan emsaller, konum, büyüklük, imar fonksiyonu gibi kriterler dahilinde karşılaştırılmış, bölgedeki emlak pazarının güncel değerlemesi için emlak pazarlama firmaları ve mal sahipleri ile görüşülmüş, yanı sıra arşivimizdeki bilgilerden faydalanılmıştır.

● **Sonuç olarak;** yapılan pazar araştırması ve inceleme neticesinde değerlemeye konu taşınmazın;

- **Birim m² değeri;** ~59.600,00 TL/m²,
- **Gayrimenkul pazar değeri;** 2.062,89 m² x 59.600,00 TL/m² = ~122.950.000,00 TL,
- **Sinpaş Gayrimenkul Yatırım Ortaklığı A.Ş. payının Pazar değeri;**
 - 122.950.000,00 TL X (35417/206289) = **21.108.833,00 TL olarak takdir edilmiştir.**

5.b. Maliyet Yaklaşımı ile Ulaşılan Sonuçlar (Uygulandıysa)

5.b.1. Maliyet Yaklaşımını Açıklayıcı Bilgiler, Konu Gayrimenkulün Değerlemesi İçin Bu Yaklaşımın Kullanılma Nedeni

- Bu yöntemde, var olan bir yapının günümüz ekonomik koşulları altında yeniden inşa edilme maliyeti gayrimenkulün değerlemesi için temel kabul edilir. Bu yöntemde, gayrimenkulün önemli bir kalan ekonomik ömür beklentisine sahip olduğu kabul edilir, Bu nedenle, gayrimenkulün değerinin fiziki yıpranmadan, fonksiyonel ve ekonomik açıdan demode olmasından dolayı zamanla azalacağı varsayılır. Bir başka deyişle, mevcut bir gayrimenkulün bina değerinin, hiçbir zaman yeniden inşa etme maliyetinden fazla olamayacağı kabul edilir.
- Gayrimenkulün bina maliyet değerleri, Çevre, Şehircilik ve İklim Değişikliği Bakanlığı tarafından her yıl yayımlanan yapı birim maliyetleri, binaların teknik özellikleri, binalarda kullanılan malzemeler, piyasada aynı özelliklerde inşa edilen binaların inşaat maliyetleri, yüklenici firmalarla yapılan görüşmeler ve geçmiş tecrübelerimize dayanarak hesaplanan maliyetler göz önünde bulundurularak değerlendirilir. Bina inşa maliyetlerinden Resmî Gazetede yayınlanan yıllara göre bina aşınma paylarını gösteren cetvelden istifade edilmek suretiyle uygun oranda aşınma payı düşülür.
- Gayrimenkulün değerinin, arazi ve binalar olmak üzere iki farklı fiziksel olgunun toplamından meydana geldiği kabul edilir.
- Özellikle pazar değerinin tespiti maksadıyla kullanılabilir yeterli sayıda ve uygun özellikte emsal bulunmadığı durumlarda yaygın olarak kullanılan bir yaklaşımdır. Pazar (Emsal Karşılaştırma) yaklaşımı ile ulaşılan sonuçların uygunluğunun teyidi maksadıyla da kullanılabilir. Ancak analizde kullanılan birim maliyetleri Türkiye geneli için ortalama değerler olduğundan, sağlıklı sonuçlara ulaşabilmek için taşınmazların içinde bulunduğu bölgenin sosyo-ekonomik özellikleri ve piyasa koşulları da dikkate alınarak analiz yapılmalıdır.
- Raporumuzda herhangi bir Maliyet Yaklaşımı yöntemi kullanılmamıştır.

5.b.2. Arsa Değerinin Tespitinde Kullanılan Emsal Bilgileri ve Bu Bilgilerin Kaynağı, Yapılan Düzeltmeler, Yapılan Diğer Varsayımlar ve Ulaşılan Sonuç

--

5.b.3. Yapı Maliyetleri ve Diğer Maliyetlerin Tespitinde Kullanılan Bilgiler, Bu Bilgilerin Kaynağı ve Yapılan Diğer Varsayımlar ve Ulaşılan Sonuç

--

5.b.4. Maliyet Yaklaşımı ile Ulaşılan Sonuç (Sonuca Ulaşırken Yapılan Tüm Hesaplamaları İçerecek Şekilde)

--

5.c. Gelir Yaklaşımı ile Ulaşılan Sonuçlar (Uygulandıysa)

5.c.1. Gelir Yaklaşımını Açıklayıcı Bilgiler, Konu Gayrimenkulün Değerlemesi İçin Bu Yaklaşımın Kullanılma Nedeni

- Gelir yaklaşımı, gösterge niteliğindeki değer, gelecekteki nakit akışlarının tek bir cari değere dönüştürülmesi ile belirlenmesini sağlar. Varlığın değeri, varlık tarafından yaratılan gelirlerin, nakit akışlarının veya maliyet tasarruflarının bugünkü değerine dayanılarak tespit edilir. Bu karşılaştırmalı yaklaşım; değerlendirme yapılan mülke ait gelir ve harcama verilerini dikkate alır ve indirgeme yöntemi ile değer tahmini yapar. İndirgeme, gelir tutarını değer tahminine çeviren gelir (genellikle net gelir rakamı) ve tanımlanan değer tipi ile ilişkilidir. Bu işlem, Hasıla veya İskonto Oranı ya da her ikisini de dikkate alır. Genel olarak ikame prensibi, belli bir risk seviyesinde en yüksek yatırım getirisini sağlayan gelir akışının bizi en olası değer rakamına götüreceğini söyler. İndirgeme oranı, algılanan riskin derecesi, gelecekteki enflasyon beklentisi gibi piyasa beklentileri, alternatif yatırımların umulan getiri oranları, geçmişte emsal mülkler tarafından kazanılan getiri oranları, finansman koşulları, vergi oranları gibi faktörlere bağlıdır. Bu yaklaşım kapsamındaki başlıca yöntemler aşağıdakileri içerir:
 - Tüm risk ve genel kapitalizasyon oranının temsili tek bir dönem gelirine uygulandığı gelir kapitalizasyonu (Direkt Kapitalizasyon Yöntemi),

- Bir indirim oranının gelecek dönemler için bir dizi nakit akışına uygulandığı indirgenmiş nakit akışı (Gelirlerin Getirisi Kapitalizasyonu Yöntemi),
- Çeşitli opsiyonel fiyatlama modelleri.
- Raporumuzda herhangi bir Gelir Yaklaşımı yöntemi kullanılmamıştır.

5.c.2. Nakit Giriş ve Çıktılarının Tahmin Edilmesinde Kullanılan Emsal Bilgileri ve Bu Bilgilerin Kaynağı

--

5.c.3. Nakit Giriş ve Çıktılarının Tahmin Edilmesinde Kullanılan Diğer Varsayımlar

--

5.c.4. İndirim / İskonto Oranının Nasıl Hesaplandığına İlişkin Ayrıntılı Açıklama ve Gerekçeler

--

5.c.5. Gelir Yaklaşımı ile Ulaşılan Sonuç (Sonuca Ulaşırken Yapılan Tüm Hesaplamaları İçerecek Şekilde)

--

5.d. Diğer Tespit ve Analizler (Değerleme İşinin Gerektirmesi Halinde)

5.d.1. Kira Değeri Analizi ve Kullanılan Veriler

--

5.d.2. Hasılat Paylaşımı veya Kat Karşılığı Yöntemi ile Yapılacak Projelerde, Emsal Pay Oranları

--

5.d.3. Üzerinde Proje Geliştirilen Arsaların Boş Arazi ve Proje Değerleri

--

5.d.4. Boş Arazi ve Geliştirilmiş Proje Değeri Analizi ve Kullanılan Veri ve Varsayımlar ile Ulaşılan Sonuçlar

--

5.d.5. En Verimli ve En İyi Kullanım Değeri Analizi

Bir mülkün fiziki olarak mümkün, finansal olarak gerçekleştirilebilir, yasalarca izin verilen ve değerlemesi yapılan mülkün en yüksek değerine ulaştırılan en olası kullanımı en etkin ve verimli kullanımıdır. Yasalarca izin verilmeyen ve/veya fiziki açıdan mümkün olmayan kullanım yüksek verimliliğe sahip en iyi kullanım olarak kabul edilemez. Bir başka ifade ile makul, muhtemel ve yasal olan alternatif kullanım şekilleri arasından, yapılması teknik ve finansal olarak mümkün olup, en yüksek taşınmaz ve arsa değerine ulaştırılan kullanım yüksek ve iyi kullanım olarak kabul edilir.

- Değerlemeye konu taşınmazın konumu, imar koşulları, içinde bulunduğu bölgenin sosyo-ekonomik özellikleri ve bölgedeki diğer emsal gayrimenkuller ile hukuki açıdan mümkün olan kullanım şekilleri dikkate alındığında; konut projesi geliştirilmesinin en verimli ve en iyi kullanım şekli olacağı değerlendirilmektedir.

5.d.6. Müşterek veya Bölünmüş Kısımların Değerleme Analizi

--

6. ANALİZ SONUÇLARININ DEĞERLENDİRİLMESİ VE GÖRÜŞ

6.a. Farklı Değerleme Yöntemleri ile Analiz Sonuçlarının Uyumlaştırılması ve Bu Amaçla İzlenen Metotların ve Nedenlerinin Açıklaması

- Değerlemeye konu gayrimenkulün bulunduğu bölgede yeterli sayıda ve uygun emsal bulunduğundan gayrimenkulün pazar değerinin tespitinde **Pazar (Emsal Karşılaştırma) Yaklaşımı** kullanılmış, maliyet hesabı ya da gelir projeksiyonu yapılabilecek kesinleşmiş bir proje bulunmadığından Maliyet ve Gelir yaklaşımlarından istifade edilememiştir.

6.b. Asgari Husus ve Bilgilerden Raporda Yer Verilmeyenlerin Neden Yer Almadıklarının Gerekçeleri

Ulaşılan bilgilerin tamamı rapora aktarılmıştır. Talebe bağlı olarak raporda yer verilmeyen herhangi bir bilgi mevcut değildir.

6.c. Yasal Gerekerin Yerine Getirilip Getirilmediği ve Mevzuat Uyarınca Alınması Gereken İzin ve Belgelerin Tam ve Eksiksiz Olarak Mevcut Olup Olmadığı Hakkında Görüş

Sincan Belediyesi ile müşteriden alınan bilgi / belgeler, yerinde yapılan keşif / ölçümler ve tapu kayıtlarının incelenmesi neticesinde, değerlemeye konu taşınmaza ilişkin olarak yasal gereklerin yerine getirildiği kanaatine ulaşılmıştır.

6.d. Varsa, Gayrimenkul Üzerindeki Takyidat ve İpotekler ile İlgili Görüş

- Tapu kayıtlarında bulunan;
 - Kamulaştırma ve dava şerhleri eski tarihli olup güncel değildir.
 - Arsa Ofisi tarafından satılan arsanın inşaat yapılmadan satışı ya da devri mümkün değildir.
 - Tapu kayıtlarında diğer malik hisselerine ilişkin ifraz borcu, haciz ve ihtiyati tedbir kararları mevcut olup, taşınmazın Sinpaş GYO A.Ş. payına herhangi bir etkisi bulunmamaktadır.

6.e. Değerleme Konusu Gayrimenkulün, Üzerinde İpotek veya Gayrimenkulün Değerini Doğrudan ve Önemli Ölçüde Etkileyecek Nitelikte Herhangi Bir Takyidat Bulunması Durumları Hariç, Devredilebilmesi Konusunda Bir Sınırlamaya Tabi Olup Olmadığı Hakkında Bilgi

- Değerlemeye konu taşınmazların arsa olarak devredilmesi mümkün olmayıp inşaat yapılarak devredilmesine engel teşkil edecek herhangi bir sınırlama bulunmamaktadır.

6.f. Değerleme Konusu Arsa veya Arazi ise, Alımından İtibaren Beş Yıl Geçmesine Rağmen Üzerinde Proje Geliştirilmesine Yönelik Herhangi Bir Tasarrufta Bulunulup Bulunulmadığına Dair Bilgi

--

6.g. Değerleme Konusu Üst Hakkı veya Devre Mülk Hakkı ise, Üst Hakkı ve Devre Mülk Hakkının Devredilebilmesine İlişkin Olarak Bu Hakları Doğuran Sözleşmelerde Özel Kanun Hükümlerinden Kaynaklananlar Hariç Herhangi Bir Sınırlama Olup Olmadığı Hakkında Bilgi

--

6.h. Gayrimenkulün Tapudaki Niteliğinin, Fiili Kullanım Şeklinin ve Portföye Dâhil Edilme Niteliğinin Birbiriyle Uyumlu Olup Olmadığı Hakkında Görüş ile Portföye Alınmasında Herhangi Bir Sakınca Olup Olmadığı Hakkında Görüş (Bu Bentte, Gayrimenkul Yatırım Ortaklıkları İçin III-48.1 Sayılı "Gayrimenkul Yatırım Ortaklıklarına İlişkin Esaslar Tebliği"nin, Gayrimenkul Yatırım Fonları İçin III-52.3 Sayılı "Gayrimenkul Yatırım Fonlarına İlişkin Esaslar Tebliği"nin İlgili Maddeleri Kapsamında ve İlgili Maddelere Atıf Yapmak Suretiyle Değerlendirme Yapılması Gerekmetedir.)

6.h.1. III-48.1 Sayılı "Gayrimenkul Yatırım Ortaklıklarına İlişkin Esaslar Tebliği"

- "Yatırım Faaliyetleri ve Yatırım Faaliyetlerine İlişkin Sınırlamalar" başlıklı **Madde 22 – 1 – b'**de; GYO'ların "Portföylerine alınacak her türlü bina ve benzeri yapılara ilişkin olarak yapı kullanma izninin alınmış ve kat mülkiyetinin tesis edilmiş olması zorunludur. Ancak, mülkiyeti tek başına ya da başka kişilerle birlikte ortaklığa

ait olan otel, alışveriş merkezi, iş merkezi, hastane, ticari depo, fabrika, ofis binası ve şube gibi yapıların, tamamının veya bölümlerinin yalnızca kira geliri elde etme amacıyla kullanılması halinde, anılan yapıya ilişkin olarak yapı kullanma izninin alınması ve tapu senedinde belirtilen niteliğinin taşınmazın mevcut durumuna uygun olması yeterli kabul edilir. Ayrıca, **3/5/1985 tarihli ve 3194 sayılı İmar Kanunu'nun geçici 16'ncı maddesi kapsamında yapı kayıt belgesi alınmış olması**, bu fıkrada yer alan yapı kullanma izninin alınmış olması şartının yerine getirilmesi için yeterli kabul edilir." hükmü yer almaktadır.

o Değerlemeye konu taşınmaz arsa niteliğinde olduğundan söz konusu madde kapsamında değildir.

• **"Yatırım Faaliyetleri ve Yatırım Faaliyetlerine İlişkin Sınırlamalar"** başlıklı **Madde 22 – 1 – c'**de; GYO'ların "Portföylerine ancak üzerinde ipotek bulunmayan veya gayrimenkulün değerini doğrudan ve önemli ölçüde etkileyecek nitelikte herhangi bir takyidat şerhi olmayan gayrimenkuller ile gayrimenkule dayalı haklar dâhil edilebilir. Bu hususta 30 uncu madde hükümleri saklıdır." hükmü yer almaktadır. Bu kapsamda;

o Değerlemeye konu taşınmazın üzerinde ipotek veya gayrimenkulün değerini doğrudan ve önemli ölçüde etkileyecek nitelikte herhangi bir takyidat şerhi bulunmamaktadır.

o Ancak; Arsa Ofisi Genel Müdürlüğü tarafından satılan taşınmazın inşaat yapılmadan devri ya da satışı mümkün değildir.

o Bu nedenle değerlemeye konu taşınmazın; **Madde 22 – 1 – c kapsamında**; "arsa" başlığı altında **GYO portföyünde bulunabileceği, başka GYO portföyüne inşaat yapıldıktan sonra alınabileceği değerlendirilmektedir.**

6.h.2. III-52.3 Sayılı "Gayrimenkul Yatırım Fonlarına İlişkin Esaslar Tebliği"

• **"Yatırımlara İlişkin Esaslar"** başlıklı **Madde 18 – 1 – b'**de yer alan; "Fon portföyüne alınacak her türlü bina ve benzeri yapılara ilişkin olarak yapı kullanma izninin alınmış ve kat mülkiyetinin tesis edilmiş olması zorunludur. Ancak, mülkiyeti tek başına ya da başka kişilerle birlikte fona ait olan otel, alışveriş merkezi, iş merkezi, hastane, ticari depo, fabrika, ofis binası ve şube gibi yapıların, tamamının veya ayrı bölümlerinin yalnızca kira ve benzeri gelir elde etme amacıyla kullanılması halinde, anılan yapıya ilişkin olarak yapı kullanma izninin alınması ve tapu senedinde belirtilen niteliğinin taşınmazın mevcut durumuna uygun olması yeterli kabul edilir." hükmü yer almaktadır. Bu kapsamda;

o Söz konusu hüküm GYO'lara ilişkin tebliğin Madde 22 – 1 – b'si ile aynı nitelikte olduğundan, değerlemeye konu taşınmaz söz konusu madde kapsamında değildir.

• **"Yatırımlara İlişkin Esaslar"** başlıklı **Madde 18 – 1 – c'**de **"Fon bilgilendirme dokümanlarında yer alması şartıyla** üzerinde ipotek bulunan veya gayrimenkulün değerini etkileyecek nitelikte herhangi bir takyidat şerhi olan bina, arsa, arazi ve buna benzer nitelikteki gayrimenkuller ve gayrimenkule dayalı haklar fon portföyüne alınabilir. Bu hususta, 19 uncu maddenin birinci fıkrasının (c) bendi saklıdır." hükmü yer almaktadır. Bu kapsamda Tebliğin;

o Portföye alma konusunda; GYF'lere, GYO'larda bulunmayan bir esneklik sağladığı ancak aynı zamanda, **"Fon portföyüne ilişkin sınırlamalar"** başlıklı **Madde 19 – 1 – c'**ye yaptığı atıf ile; **"söz konusu gayrimenkuller ile bunlara dayalı hakların değerinin fon toplam değerinin %30'unu aşamayacağı"** sınırlamasını getirdiği görülmektedir. Bu kapsamda; **değerlemeye konu taşınmazın inşaat yapıldıktan sonra GYF portföyüne alınabileceği değerlendirilmektedir.**

• **Sonuç olarak; değerlemeye konu taşınmazın;**

o **"Arsa" başlığı altında GYO portföyünde bulunabileceği,**

o **İnşaat yapıldıktan sonra başka GYO / GYF portföyüne alınabileceği değerlendirilmektedir.**

7. SONUÇ

7.a. Sorumlu Değerleme Uzmanının Sonuç Cümlesi

- Değerlemeye konu taşınmazın pazar değerine; SPK kuralları ve UDS çerçevesinde gerçekleştirilen inceleme ve analizler sonucunda, "Pazar (Emsal Karşılaştırma) Yaklaşımı" uygulanarak ulaşılmıştır.
- Söz konusu taşınmazın, satış/kiralama kabiliyeti "**SATILABİLİR/KİRALANABİLİR**" olarak değerlendirilmiştir.

7.b. Nihai Değer Takdiri

Değerlemeye konu gayrimenkullere ilişkin olarak elde edilen bilgi ve belgeler, yerinde yapılan incelemeler ve çevrede yapılan piyasa araştırmaları neticesinde; taşınmazın konumuna, büyüklüğüne, kullanım fonksiyonlarına, imar durumuna, mimari özelliklerine, inşaat kalitesine, satış gücüne ve hâlihazırdaki durumuna göre değerlendirme tarihi itibarı ile kıymet takdiri yapılmış, değerlendirme sonucu aşağıdaki tabloda sunulmuştur.

DEĞERLEME SONUÇLARI			
Birim m ² Değeri	59.600,00 TL/m ²		
Taşınmazın Yasal ve Mevcut Değeri	122.950.000,00 TL	3.347.163,00 USD	3.335.594,00 EUR
(*) 31.12.2024 Tarihi İtibarıyla TCMB Efektif Satış Kuru: 1,-USD = 35,40 TL, 1,-EUR = 36,86 TL			

KDV hariç bu takdirimiz, gayrimenkuller ile ilgili herhangi bir hukuksal sorun bulunmadığı kabulüne dayalıdır.

*** Ekleriyle birlikte 41 sayfadan oluşan iş bu rapor, SPK mevzuatı ve Uluslararası Değerleme Standartları (UDS) kapsamında hazırlanmış bir değerlendirme raporu olup, bir orijinal nüsha olarak düzenlenmiştir. 2.c. maddesinde belirlenmiş amaç dışında kullanılamaz. Bu raporda temin edilmiş resmi belgelerde daha sonra tespit edilecek uygunsuzluklardan ve kopyalarının kullanılmaları halinde ortaya çıkabilecek sorunlardan şirketimiz sorumlu değildir.

Bilgilerinize sunulur. 06.01.2025

Saygılarımızla,

8. RAPOR EKLERİ

8.a. Değerleme Konusu Gayrimenkule İlişkin Tapu Örneği, Plan, Proje, Ruhsat, Şema, Fotoğraf ve Benzeri Bilgi ve Belgeler

- Uydu Fotoğrafları
- Emsal Krokisi
- TAKBİS Belgesi
- İmar Durumu
- Yapı Ruhsatı
- Fotoğraflar

8.b. Gayrimenkule İlişkin Sözleşmelerin (Gayrimenkul Satış Vaadi, Kat Karşılığı İnşaat, Hasılat Paylaşımı vb.) Örnekleri

- --

8.c. Raporu İmzalayan Gayrimenkul Değerleme Uzmanlarının Lisans Belgelerinin Örnekleri ve Türkiye Değerleme Uzmanları Birliği (TDUB) Tarafından Verilen Mesleki Tecrübe Belgelerinin Örnekleri

- Şirket Lisansı Örneği
- Gayrimenkul Değerleme Uzmanlarının Lisans Örnekleri
- TDUB Mesleki Tecrübe Belgelerinin Örnekleri

Katkıda Bulunan	Hazırlayan	Denetleyen	Sorumlu Değ. Uzmanı
Halil Turan KASAPÇOPUR Değ. Uzman Yardımcısı (Lisans No: 410925)	Fatma KÜPELİ Değerleme Uzmanı (Lisans No: 405383)	Asım TUNCAY Sorumlu Değ. Uzmanı (Lisans No: 403359)	Serek Serhat AKAY Sorumlu Değ. Uzmanı (Lisans No: 405988)