

ANKARA İLİ ÇANKAYA İLÇESİ ALACAATLI MAHALLESİ

63305 ADA / 1 PARSEL

“3 ADET HOME OFİS”

GAYRİMENKUL DEĞERLEME RAPORU



08.01.2025

RAPOR NO: 2024-028

İÇİNDEKİLER

DEĞERLEME RAPORU YÖNETİCİ ÖZETİ.....	4
BAĞIMSIZLIK VE UYGUNLUK BEYANI	5
1. RAPOR BİLGİLERİ.....	6
1.a. Rapor Tarihi	6
1.b. Rapor Numarası	6
1.c. Raporu Hazırlayanların Ad ve Soyadları	6
1.d. Sorumlu Değerleme Uzmanının Adı Soyadı.....	6
1.e. Değerleme Tarihi.....	6
1.f. Dayanak Sözleşmenin Tarih ve Numarası	6
1.g. Raporun 31/08/2019 tarih ve 30874 sayı numarası ile Resmi Gazetede yayımlanan “Sermaye Piyasasında Faaliyette Bulunacak Gayrimenkul Değerleme Kuruluşları Hakkında Tebliğ (III-62.3)”in 1’inci Maddesinin 2’nci Fıkrası Kapsamında Hazırlanıp Hazırlanmadığına İlişkin Açıklama.....	6
1.h. Değerleme Konusu Gayrimenkullerin Aynı Kuruluş Tarafından Daha Önceki Tarihlerde Değerlemesi Yapılmışsa Son Üç Değerlemeye İlişkin Bilgiler	6
2. KURULUŞ VE MÜŞTERİYİ TANITICI BİLGİLER.....	7
2.a. Kuruluşun Ünvanı ve Adresi.....	7
2.b. Müşteriyi Tanıtıcı Bilgiler ve Adresi.....	7
2.c. İşin Kapsamı.....	7
2.d. Müşteri Taleplerinin Kapsamı ve Varsa Getirilen Sınırlamalar	7
3. GAYRİMENKULÜN YASAL DURUMUNA İLİŞKİN BİLGİLER	8
3.a. Gayrimenkulün Tanımı, Yeri, Konumu, Tapu Kayıtları, Plan, Proje, Ruhsat, Şema vb. Dokümanları Hakkında Bilgiler	8
3.b. Gayrimenkul ile İlgili Herhangi Takyidat veya Devredilmesine İlişkin Herhangi Bir Sınırlama Olup Olmadığı Hakkında Bilgi	10
3.c. Gayrimenkule İlişkin Varsa, Son Üç Yıllık Dönemde Gerçekleşen Alım Satım İşlemlerine ve Gayrimenkulün Hukuki Durumunda Meydana Gelen Değişikliklere (İmar Planı Değişikliği, Kamulaştırma vb.) Dair Bilgi.....	11
3.d. Gayrimenkulün Bulunduğu Bölgenin İmar Durumuna İlişkin Bilgiler	11
3.e. Gayrimenkule İlişkin Durdurma Kararı, Yıkım Kararı, Riskli Yapı Tespiti vb. Durumlara Dair Açıklamalar	11
3.f. Gayrimenkule İlişkin Olarak Yapılmış Sözleşmelere (Gayrimenkul Satış Vaadi, Kat Karşılığı İnşaat, Hasılat Paylaşımı vb.) İlişkin Bilgiler	11
3.g. Gayrimenkuller ve Gayrimenkul Projeleri İçin Alınmış Yapı Ruhsatlarına, Tadilat Ruhsatlarına, Yapı Kullanım İzinlerine İlişkin Bilgiler ile İlgili Mevzuat Uyarınca Alınması Gerekli Tüm İzinlerin Alınıp Alınmadığı ve Yasal Gerekliliği Olan Belgelerin Tam ve Doğru Olarak Mevcut Olup Olmadığı Hakkında Bilgi	12
3.h. Değerlemesi Yapılan Projeler ile İlgili Olarak, 29/6/2001 Tarih ve 4708 Sayılı Yapı Denetimi Hakkında Kanun Uyarınca Denetim Yapan Yapı Denetim Kuruluşu (Ticaret Ünvanı, Adresi vb.) ve Değerlemesi Yapılan Gayrimenkul ile İlgili Olarak Gerçekleştirdiği Denetimler Hakkında Bilgi.....	12
3.i. Eğer Belirli Bir Projeye İstinaden Değerleme Yapılıyorsa, Projeye İlişkin Detaylı Bilgi ve Planların ve Söz Konusu Değerin Tamamen Mevcut Projeye İlişkin Olduğuna ve Farklı Bir Projenin Uygulanması Durumunda Bulunacak Değerin Farklı Olabileceğine İlişkin Açıklama.....	12
3.j. Varsa, Gayrimenkulün Enerji Verimlilik Sertifikası Hakkında Bilgi	12
4. GAYRİMENKULÜN FİZİKİ ÖZELLİKLERİ.....	13
4.a. Gayrimenkulün Bulunduğu Bölgenin Analizi ve Buna İlişkin Veriler	13
4.b. Mevcut Ekonomik Koşulların, Gayrimenkul Piyasasının Analizi, Mevcut Trendler ve Dayanak Veriler ile Bunların Gayrimenkulün Değerine Etkileri	14
4.c. Değerleme İşlemini Olumsuz Yönde Etkileyen veya Sınırlayan Faktörler	17
4.d. Gayrimenkulün Değerine Etki Eden Olumlu / Olumsuz Faktörler	17

4.e. Gayrimenkulün Fiziki, Yapısal, Teknik ve İnşaat Özellikleri	17
4.f. Varsa, Mevcut Yapıyla veya İnşaatı Devam Eden Projeye İlgili Tespit Edilen Ruhsata Aykırı Durumlara İlişkin Bilgiler	19
4.g. Ruhsat Alınmış Yapılarda Yapılan Değişikliklerin 3194 Sayılı İmar Kanunu'nun 21'inci Maddesi Kapsamında Yeniden Ruhsat Alınmasını Gerekçendirir Değişiklikler Olup Olmadığı Hakkında Bilgi	19
4.h. Gayrimenkulün Değerleme Tarihi İtibarıyla Hangi Amaçla Kullanıldığı, Gayrimenkul Arsa veya Arazi ise Üzerinde Herhangi Bir Yapı Bulunup Bulunmadığı ve Varsa, Bu Yapıların Hangi Amaçla Kullanıldığı Hakkında Bilgi.....	20
5. KULLANILAN DEĞERLEME YÖNTEMLERİ	21
5.a. Pazar (Emsal Karşılaştırma) Yaklaşımı ile Ulaşılan Sonuçlar (Uygulandıysa)	21
5.b. Maliyet Yaklaşımı ile Ulaşılan Sonuçlar (Uygulandıysa).....	22
5.c. Gelir Yaklaşımı ile Ulaşılan Sonuçlar (Uygulandıysa).....	23
5.d. Diğer Tespit ve Analizler (Değerleme İşinin Gerekçesi Halinde)	24
6. ANALİZ SONUÇLARININ DEĞERLENDİRİLMESİ VE GÖRÜŞ	27
6.a. Farklı Değerleme Yöntemleri ile Analiz Sonuçlarının Uyumlaştırılması ve Bu Amaçla İzlenen Metotların ve Nedenlerinin Açıklaması	27
6.b. Asgari Husus ve Bilgilerden Raporda Yer Verilmeyenlerin Neden Yer Almadıklarının Gerekçeleri	27
6.c. Yasal Gereklilerin Yerine Getirilip Getirilmediği ve Mevzuat Uyarınca Alınması Gereken İzin ve Belgelerin Tam ve Eksiksiz Olarak Mevcut Olup Olmadığı Hakkında Görüş.....	27
6.d. Varsa, Gayrimenkul Üzerindeki Takyidat ve İpotekler ile İlgili Görüş	27
6.e. Değerleme Konusu Gayrimenkulün, Üzerinde İpotek veya Gayrimenkulün Değerini Doğrudan ve Önemli Ölçüde Etkileyecek Nitelikte Herhangi Bir Takyidat Bulunması Durumları Hariç, Devredilebilmesi Konusunda Bir Sınırlamaya Tabi Olup Olmadığı Hakkında Bilgi.....	27
6.f. Değerleme Konusu Arsa veya Arazi ise, Alımından İtibaren Beş Yıl Geçmesine Rağmen Üzerinde Proje Geliştirilmesine Yönelik Herhangi Bir Tasarrufta Bulunulup Bulunmadığına Dair Bilgi	27
6.g. Değerleme Konusu Üst Hakkı veya Devre Mülk Hakkı ise, Üst Hakkı ve Devre Mülk Hakkının Devredilebilmesine İlişkin Olarak Bu Hakları Doğuran Sözleşmelerde Özel Kanun Hükümlerinden Kaynaklananlar Hariç Herhangi Bir Sınırlama Olup Olmadığı Hakkında Bilgi.....	27
6.h. Gayrimenkulün Tapudaki Niteliğinin, Fiili Kullanım Şeklinin ve Portföye Dahil Edilme Niteliğinin Birbiriyle Uyumlu Olup Olmadığı Hakkında Görüş ile Portföye Alınmasında Herhangi Bir Sakınca Olup Olmadığı Hakkında Görüş (Bu Bentte, Gayrimenkul Yatırım Ortaklıkları İçin III-48.1 Sayılı "Gayrimenkul Yatırım Ortaklıklarına İlişkin Esaslar Tebliği"nin, Gayrimenkul Yatırım Fonları İçin III-52.3 Sayılı "Gayrimenkul Yatırım Fonlarına İlişkin Esaslar Tebliği"nin İlgili Maddeleri Kapsamında ve İlgili Maddelere Atıf Yapmak Suretiyle Değerlendirme Yapılması Gerekçesidir.)	28
7. SONUÇ.....	29
7.a. Sorumlu Değerleme Uzmanının Sonuç Cümlesi.....	29
7.b. Nihai Değer Takdiri	29
8. RAPOR EKLERİ.....	30
8.a. Değerleme Konusu Gayrimenkule İlişkin Tapu Örneği, Plan, Proje, Ruhsat, Şema, Fotoğraf ve Benzeri Bilgi ve Belgeler	30
8.b. Gayrimenkule İlişkin Sözleşmelerin (Gayrimenkul Satış Vaadi, Kat Karşılığı İnşaat, Hasılat Paylaşımı vb.) Örnekleri	30
8.c. Raporu İmzalayan Gayrimenkul Değerleme Uzmanlarının Lisans Belgelerinin Örnekleri ve Türkiye Değerleme Uzmanları Birliği (TDUB) Tarafından Verilen Mesleki Tecrübe Belgelerinin Örnekleri	30

DEĞERLEME RAPORU YÖNETİCİ ÖZETİ

Değerlemeyi Talep Eden	SİNPAŞ GAYRİMENKUL YATIRIM ORTAKLIĞI ANONİM ŞİRKETİ
Değerleme Konusu	Arı Finansal Kiralama Anonim Şirketi mülkiyetindeki; Ankara İli, Çankaya İlçesi, Alacaatlı Mahallesi, 63305 ada, 1 parselde bulunan 3 adet rezidans pazar değerinin belirlenmesi.
Değerleme Adresi	Alacaatlı Mahallesi, 3608 Cadde, No:2, İncek Green Life Sitesi Çankaya – ANKARA
Sahibi ve Hisse Oranı	Arı Finansal Kiralama Anonim Şirketi – TAM
Değerleme Tarihi	31.12.2024
Rapor Tarih ve Numarası	08.01.2025 / 2024-028
Gayrimenkul Değ. Uzm. Yrd.	Halil Turan KASAPÇOPUR (SPK Lisans No: 410925)
Gayrimenkul Değerleme Uzmanı	Fatma KÜPELİ (SPK Lisans No: 405383)
Sorumlu Değerleme Uzmanı	Asım TUNCAY (SPK Lisans No:403359)
Sorumlu Değerleme Uzmanı	Serek Serhat AKAY (SPK Lisans No: 405988)

DEĞERLEME SONUCU

TAŞINMAZIN YASAL VE MEVCUT PAZAR DEĞERİ

	TL	USD (*)	EUR (*)
Yasal ve Mevcut Değeri (KDV Hariç)	35.235.000,00 TL	995.338,00 USD	955.914,00 EUR
(*) 31.12.2024 Tarihi İtibarıyla TCMB Efektif Satış Kuru: 1,-USD = 35,40 TL, 1,-EUR = 36,86 TL			

BAĞIMSIZLIK VE UYGUNLUK BEYANI

Bu Değerleme Raporu; aşağıda beyan edilen ilkeler çerçevesinde Sermaye Piyasası Kurulu (SPK) mevzuatı ve Uluslararası Değerleme Standartlarına (UDS) uygun olarak hazırlanmıştır.

- Bu raporda sunulan bilgiler ve araştırmaların bildiğimiz ve açıkladığımız kadarıyla doğru olduğunu;
- Raporda belirtilen analizlerin, opsiyonların ve sonuçların sadece belirtilen varsayımlar ve koşullarla sınırlı olduğunu;
- Değerleme uzmanları olarak değerlendirme konusunu oluşturan mülk ile değerlendirme hizmeti dışında bir ilişkimizin olmadığını ve gelecekte de bulunmayacağını;
- Değerleme konusu gayrimenkuller ile ilgili herhangi bir önyargımızın olmadığını;
- Değerleme ücretimizin raporun herhangi bir bölümüne bağlı olmadığını;
- Değerleme çalışmalarımızı ahlaki kural ve performans standartlarına göre gerçekleştirdiğimizi;
- Değerleme uzmanları olarak mesleki eğitim şartlarına haiz olduğumuzu;
- Değerleme uzmanları olarak değerlemesi yapılan mülkün yeri ve türü konusunda daha önceden deneyimli olduğumuzu;
- Değerleme uzmanları olarak mülkü kişisel olarak denetlediğimizi ve ilgili resmi kurumlarda gerekli araştırmaları yapmış olduğumuzu;
- Rapor içeriğinde belirtilen değerlendirme uzmanları dışında hiç kimsenin bu raporun hazırlanmasında mesleki bir yardımda bulunmadığını;
- Değerleme uzmanları olarak değer biçilen mülkü ya da ona ilişkin mülkiyet hakkını etkileyen yasal konulardan sorumlu olamayacağımızı;
- Rapor içeriğinde belirtilen analizler ve sonuç değerine giden yolda Uluslararası Değerleme Standartları kriterlerine uyulduğunu beyan ederiz.

1. RAPOR BİLGİLERİ

1.a. Rapor Tarihi

08.01.2025

1.b. Rapor Numarası

2024-028

1.c. Raporu Hazırlayanların Ad ve Soyadları

Bu değerlendirme raporu, ilgili kişi, kurum ve kuruluşlardan elde edilen bilgi ve belgeler ile gayrimenkulün mahallinde yapılan inceleme neticesinde ulaşılan sonuçların bir arada yorumlanması suretiyle, Değerleme Uzman Yardımcısı Halil Turan KASAPÇOPUR (SPK Lisans No: 410925)'un katkılarıyla, Değerleme Uzmanı Fatma KÜPELİ (SPK Lisans No: 405383) tarafından hazırlanmıştır.

1.d. Sorumlu Değerleme Uzmanının Adı Soyadı

31/8/2019 tarih ve 30874 sayı numarası ile Resmi Gazetede yayımlanan, "Sermaye Piyasasında Faaliyette Bulunacak Gayrimenkul Değerleme Kuruluşları Hakkında Tebliğ (III-62.3)", MADDE 23 – (1)'de "Değerleme çalışmasına ve varılan sonuçlara ilişkin olarak hazırlanan değerlendirme raporunun, EK-1'de yer alan asgari unsurları içerecek şekilde, yazılı olarak hazırlanması ve en az bir sorumlu değerlendirme uzmanı tarafından imzalanması zorunludur." hükmü yer almaktadır.

Bu kapsamda hazırlanan rapor; Sorumlu Değerleme Uzmanları Asım TUNCAY (SPK Lisans No: 403359) ve Serek Serhat AKAY (SPK Lisans No: 405988) tarafından kontrol edilerek imzalanmıştır.

1.e. Değerleme Tarihi

31.12.2024

1.f. Dayanak Sözleşmenin Tarih ve Numarası

Taraflar arasında düzenlenip imza altına alınmış, 02.12.2024 tarihli no.lu gayrimenkul değerlemesi hizmet alım sözleşmesi bulunmaktadır.

1.g. Raporun 31/08/2019 tarih ve 30874 sayı numarası ile Resmi Gazetede yayımlanan "Sermaye Piyasasında Faaliyette Bulunacak Gayrimenkul Değerleme Kuruluşları Hakkında Tebliğ (III-62.3)"in 1'inci Maddesinin 2'nci Fıkrası Kapsamında Hazırlanıp Hazırlanmadığına İlişkin Açıklama

31/8/2019 tarih ve 30874 sayı numarası ile Resmi Gazetede yayımlanan, "Sermaye Piyasasında Faaliyette Bulunacak Gayrimenkul Değerleme Kuruluşları Hakkında Tebliğ (III-62.3)", MADDE 1 – (2)'de "Sermaye piyasasında gayrimenkul değerlendirme faaliyeti; sermaye piyasası mevzuatına tabi ortaklıklar, ihraççılar ve sermaye piyasası kurumlarının, sermaye piyasası mevzuatı kapsamındaki işlemlerine konu olan gayrimenkullerin, gayrimenkul projelerinin veya gayrimenkullere bağlı hak ve faydaların belli bir tarihteki muhtemel değerinin Kurul düzenlemeleri ve Kurulca kabul edilen değerlendirme standartları çerçevesinde bağımsız ve tarafsız olarak takdir edilmesini ifade eder." hükmü yer almaktadır.

Bu raporun ilgili tebliğ hükmüne uygun olarak bağımsız ve tarafsız olarak hazırlandığını beyan ederiz.

1.h. Değerleme Konusu Gayrimenkullerin Aynı Kuruluş Tarafından Daha Önceki Tarihlerde Değerlemesi Yapılmışsa Son Üç Değerlemeye İlişkin Bilgiler

Kuruluşumuz tarafından değerlendirme konusu gayrimenkule ilişkin olarak daha önceki tarihlerde SPK mevzuatı çerçevesinde değerlendirme raporu hazırlanmamıştır.

2. KURULUŞ VE MÜŞTERİYİ TANITICI BİLGİLER

2.a. Kuruluşun Ünvanı ve Adresi

Ünvanı	: Focus Global Gayrimenkul Değerleme ve Danışmanlık A.Ş.		
Adresi	: Bağcılar Mahallesi Urfa Bulvarı Buğdaycılar H. Office No: 121/1-16 Bağcılar - Diyarbakır		
İrtibat Bilgileri	Telefon : +90 (412) 502 22 42	Faks : +90 (412) 502 22 42	
	E-mail : info@focusglobal.info	Web : https://focusglobal.info	
Kuruluş Tarihi	: 21.04.2020		
Kuruluş Sermayesi	: 1.000.000,00 TL		
Ödenmiş Sermayesi	: 1.750.000,00 TL		
SPK Lisansı	: Şirketimiz; 10.09.2020 tarih ve 56/1141 sayılı karar ile "gayrimenkul değerlendirme" hizmeti vermek üzere SPK listesine alınmıştır.		
BDDK Lisansı	: Şirketimiz; 25.12.2020 tarih ve 9350 sayılı karar ile "gayrimenkullerin, gayrimenkul projelerinin veya gayrimenkule bağlı hak ve faydaların değerlendirilmesi" hizmeti vermek üzere BDDK listesine alınmıştır.		

2.b. Müşteriyi Tanıtıcı Bilgiler ve Adresi

Ünvanı	: Sinpaş Gayrimenkul Yatırım Ortaklığı A.Ş.		
Adresi	: Dikilitaş Mah. Yenidoğan Sk. Sinpaş Genel Müd. No: 36 - 1 / 4		Beşiktaş - Ankara
İrtibat Bilgileri	Telefon : +90 (212) 310 27 00		
E-mail	: info@sinpas.com.tr	Web : https://sinpasgyo.com/	

2.c. İşin Kapsamı

Bu rapor, **Arı Finansal Kiralama Anonim Şirketi** mülkiyetindeki; Ankara İli, Çankaya İlçesi, Alacaatlı Mahallesi, 63305 ada, 1 parselde yer alan 3 adet Home Ofis'in **pazar değerinin belirlenmesi için Sinpaş Gayrimenkul Yatırım Ortaklığı A.Ş.**'nin talebine istinaden, Sermaye Piyasası Kurulu mevzuatı ve UDS'ye uygun olarak hazırlanan gayrimenkul değerlendirme raporudur.

2.d. Müşteri Taleplerinin Kapsamı ve Varsa Getirilen Sınırlamalar

Bu raporda geçerli olan değer kavramı; 2017 UDS'nin 104 no.lu Standardında tanımlanan "Pazar değeri" dir. Bu tanıma göre "**Pazar Değeri**"; bir varlık veya yükümlülüğün, uygun pazarlama faaliyetleri sonucunda, istekli bir satıcı ve istekli bir alıcı arasında, tarafların bilgilili ve basiretli bir şekilde ve zorlama altında kalmaksızın hareket ettikleri, muvazaasız bir işlem ile değerlendirme tarihi itibarıyla el değiştirmesinde kullanılması gerekli görülen tahmini tutardır.

Yapılan değerlemede aşağıdaki hususların geçerli olduğu varsayılmaktadır.

- Alıcı ve satıcı bilgili ve basiretli hareket etmektedir.
- Taraflar gayrimenkuller ile ilgili her konuda tam bilgi sahibidirler ve kendilerine azami faydayı sağlayacak şekilde hareket etmektedirler.
- Gayrimenkullerin satışı için makul bir süre tanınmıştır.
- Ödeme nakit veya benzeri araçlarla peşin olarak yapılmaktadır.

Müşterinin sözleşmede açıkça belirlemesi doğrultusunda; elde edilen tüm bilgi ve belgeler rapora doğrudan yansıtılmıştır. Bu raporun hazırlanması esnasında; piyasada benzer nitelikte satılmış/kiralanmış taşınmazlar ile piyasaya sunulmuş satışta/kirada bulunan taşınmazların piyasa araştırmaları yapılmıştır. Bu rapor, bu amaç dışında ve 3. kişilere farklı amaçlar ve kapsamlarda kullanılamaz.

3. GAYRİMENKULÜN YASAL DURUMUNA İLİŞKİN BİLGİLER

3.a. Gayrimenkullerin Tanımı, Yeri, Konumu, Tapu Kayıtları, Plan, Proje, Ruhsat, Şema vb. Dokümanları Hakkında Bilgiler

3.a.1. Gayrimenkullerin Tanımı ve Yeri

Değerlemeye konu taşınmazlar; Simpaş Gayrimenkul Yatırım Ortaklığı A.Ş. mülkiyetindeki; Tapu ve Kadastro Genel Müdürlüğü (TKGM) kayıtlarına göre Ankara İli, Çankaya İlçesi, Alacaatlı Mahallesi, **63305 ada, 1 parselde** bulunan, "**25 katlı betonarme ofis-işyeri ve arsası**" nitelikli, ana taşınmazda konumlu 3 adet Home Ofistir .

Taşınmazların içinde yer aldığı bölge konut, ticaret ve müstakil bahçeli yapılar ağırlıklı gelişmiştir. Yakın çevresinde; Bilkent Ün., Atılım Ün., Ufuk Ün., Beytepe Devlet Hast., site tarzında yapılar ve bahçeli müstakil yapılar bulunmaktadır.

• Taşınmazlara Ulaşım:

Taşınmazlar Bağlar Caddesi üzerinde yer almaktadır. Ankara Çevre Yolu üzerinde doğu istikamette ilerlerken, İncek kavşağından kuzeye doğru girilir ve yaklaşık 5,00 km ilerledikten sonra sola doğru Bağlar Caddesine girilir ve yaklaşık 2,00 m ilerledikten sonra sağa doğru 3608 Caddesi üzerinde sol tarafta konumlu taşınmazlara ulaşılır.

• Taşınmazın Bazı Önemli Noktalara Kuş Uçuşu Uzaklığı:

- Ankara Çevre Yolu : 7,00 km.
- Bağlar Caddesi : 300 m.
- Ufuk Ün. : 1,60 km.
- Atılım Ün. : 2,00 km.
- Bilkent Ün. : 5,00 km.
- Beytepe Devlet Hastanesi : 1,60 m.

3.a.2. Gayrimenkulün Konumu



ANKARA / ÇANKAYA / ALACAATLI MAHALLESİ / 3608 (Cadde) / 2 - İşyeri - Bina Ana Giriş - İskan



Yapı No : 670284413

3.a.3. Tapu Kayıtlarına İlişkin Bilgiler

TKGM Web Tapu portalından 22.11.2024 tarihinde alınan TAKBİS belgelerine göre taşınmazların tapu kayıt bilgileri aşağıdaki gibidir.

TAKBİS BİLGİLERİ – I	
İl	Ankara
İlçe	Çankaya
Mahalle	Alacaatlı
Mevkii	--
Pafta No	--
Ada No	63305
Parsel No	1
Zemin Tipi	Kat Mülkiyeti
Ana Taşınmaz Yüzölçümü (m ²)	8.456,00 m ²
Ana Taşınmaz Nitelik	25 katlı betonarme ofis-işyeri ve arsası
Malik / Hisse Oranı	Arı Finansal Kiralama Anonim Şirketi / TAM

TAKBİS BİLGİLERİ – II

S.No.	Blok No.	B.B. No.	Kat No.	Nitelik	Kimlik No.	Cilt/Sayfa No.	Arsa Payı
1		11	1.KAT	HOME OFİS	94029484	268/26483	76/8456
2		68	11.KAT	HOME OFİS	94029541	269/26540	79/8456
3		107	17.KAT	HOME OFİS	94029581	269/26579	80/8456

3.a.4. Tapu, Plan, Proje, Ruhsat, Şema vb. Dokümanlar

“RAPOR EKLERİ” bölümünde sunulmuştur.

3.b. Gayrimenkul ile İlgili Herhangi Takyidat veya Devredilmesine İlişkin Herhangi Bir Sınırlama Olup Olmadığı Hakkında Bilgi

TKGM Web Tapu portalından 22.11.2024 tarihinde alınan ve örnekleri “RAPOR EKLERİ” bölümünde sunulan TAKBİS belgelerine göre taşınmazlar üzerinde aşağıda yer alan takyidatın bulunduğu tespit edilmiştir.

TAKYİDAT BİLGİLERİ	
BAĞIMSIZ BÖLÜM NO	TAŞINMAZA AİT ŞERH / BEYAN / İRTİFAK BİLGİLERİ
Tüm Bağımsız Bölümler	<ul style="list-style-type: none">Beyan: Yönetim Planı değişikliği : 01/09/2016 (Şablon: Yönetim Planının Belirtilmesi) Tarih / Yevmiye: 19/09/2016 – 70484
Tüm Bağımsız Bölümler	<ul style="list-style-type: none">Beyan: Yönetim Planı değişikliği : 10/03/2019 (Şablon: Yönetim Planının Belirtilmesi) Tarih / Yevmiye: 28/03/2019 – 24049
Tüm Bağımsız Bölümler	<ul style="list-style-type: none">Beyan: Yönetim Planı değişikliği : 26/05/2019 (Şablon: Yönetim Planının Belirtilmesi) Tarih / Yevmiye: 24/06/2019 – 44587
Tüm Bağımsız Bölümler	<ul style="list-style-type: none">Beyan: Yönetim Planı değişikliği : 14/01/2023 (Şablon: Yönetim Planının Belirtilmesi) Tarih / Yevmiye: 29/05/2023 – 60427
Tüm Bağımsız Bölümler	<ul style="list-style-type: none">Beyan: Yönetim Planı değişikliği : 04/11/2023 (Şablon: Yönetim Planının Belirtilmesi) Tarih / Yevmiye: 01/12/2023 – 127729
Tüm Bağımsız Bölümler	<ul style="list-style-type: none">....KM ne Çevrilmiştir.(Şablon: Bu Taşınmazmal KM ye Çevrilmiştir.)
Tüm Bağımsız Bölümler	<ul style="list-style-type: none">TİCARET ALANI (Şablon: Diğer) Tarih / Yevmiye: 30/01/2012 – 4460
BAĞIMSIZ BÖLÜM NO	MÜLKİYET BİLGİLERİ
11 No.lu Home Ofis	<ul style="list-style-type: none">Malik: (SN:7924679) Arı Finansal Kiralama Anonim Şirketi Hisse Pay/Payda: 1 / 1, Edinme Sebebi: Satış Tarih / Yevmiye: 29/09/2017 – 72086

68 No.lu Home Ofis	<ul style="list-style-type: none">Malik: (SN:7924679) Arı Finansal Kiralama Anonim Şirketi Hisse Pay/Payda: 1 / 1, Edinme Sebebi: Satış Tarih / Yevmiye: 26/09/2017 – 70587
107 No.lu Home Ofis	<ul style="list-style-type: none">Malik: (SN:7924679) Arı Finansal Kiralama Anonim Şirketi Hisse Pay/Payda: 1 / 1, Edinme Sebebi: Satış Tarih / Yevmiye: 28/09/2017 – 71420

- Tapu kayıtlarına konulan “yönetim planı” ve “kat mülkiyeti tesisi” gibi uyarma/belirtme niteliğindeki beyanlar hukuki ve teknik gerekliliklerden kaynaklanan rutin uygulamalar olup gayrimenkullerin devredilmesine engel teşkil etmez.
- Sonuç olarak; tapu kayıtlarına göre, taşınmazların devredilmesine ilişkin herhangi bir sınırlama bulunmadığı değerlendirilmektedir.
- Gayrimenkul Yatırım Ortaklıkları (GYO) ve gayrimenkul Yatırım Fonlarına (GYF) ilişkin değerlendirme 6.h. maddesinde ayrıca yapılmıştır.

3.c. Gayrimenkule İlişkin Varsa, Son Üç Yıllık Dönemde Gerçekleşen Alım Satım İşlemlerine ve Gayrimenkulün Hukuki Durumunda Meydana Gelen Değişikliklere (İmar Planı Değişikliği, Kamulaştırma vb.) Dair Bilgi

- TKGM Web Tapu portalından 22.11.2024 tarihinde alınan TAKBİS belgelerine göre, değerlemeye konu taşınmazlar tapuya;
 - 11 nolu Home Ofis 29/09/2017 tarih ve 72086 yevmiye numarası ile “Satış” yolu ile Arı Finansal Kiralama Anonim Şirketi adına kaydedilmiştir.
 - 68 nolu Home Ofis 26/09/2017 tarih ve 70587 yevmiye numarası ile “Satış” yolu ile Arı Finansal Kiralama Anonim Şirketi adına kaydedilmiştir.
 - 107 nolu Home Ofis 28/09/2017 tarih ve 71420 yevmiye numarası ile “Satış” yolu ile Arı Finansal Kiralama Anonim Şirketi adına kaydedilmiştir.
- Ankara İli, Çankaya İlçe Belediyesi İmar ve Şehircilik Müdürlüğü ile müşteriden edinilen bilgiye göre taşınmazın imar ve hukuki durumunda son 3 yıl içinde herhangi yukarıda belirtilen mülkiyet tescilleri dışında bir değişiklik olmamıştır.

3.d. Gayrimenkullerin Bulunduğu Bölgenin İmar Durumuna İlişkin Bilgiler

- Çankaya Belediyesi İmar ve Şehircilik Müdürlüğü tarafından gönderilen 07.01.2025 tarih ve E-53849070-115.99-[63306/1]-1218533 sayılı yazıya göre; değerlemeye konu taşınmazların üzerinde bulunduğu 63305 ada, 1 parselin; Güneybatı Ankara Çevre Otoyolu İç Kentsel Gelişme Bölgesi III İncek, Kızılcaşar, Dodurga Köyleri Ve Çevresi Nip 1/1000 Ölçekli Uygulama Planı kapsamında Hmax: Serbest, E:1,50, ayırık nizam, yapılaşma koşullarında “MİA-1” ile işaretli “TİCARET ALANI” alanında kaldığı belirtilmiştir.

3.e. Gayrimenkule İlişkin Durdurma Kararı, Yıkım Kararı, Riskli Yapı Tespiti vb. Durumlara Dair Açıklamalar

--

3.f. Gayrimenkule İlişkin Olarak Yapılmış Sözleşmelere (Gayrimenkul Satış Vaadi, Kat Karşılığı İnşaat, Hasılat Paylaşımı vb.) İlişkin Bilgiler

TKGM Web Tapu portalından alınan TAKBİS belgeleri ve müşteriden edinilen bilgilere göre, değerlemeye konu taşınmazlar için düzenlenmiş bir satış vaadi, kat karşılığı veya hasılat paylaşımı sözleşmesi bulunmamaktadır.

3.g. Gayrimenkuller ve Gayrimenkul Projeleri İçin Alınmış Yapı Ruhsatlarına, Tadilat Ruhsatlarına, Yapı Kullanım İzinlerine İlişkin Bilgiler ile İlgili Mevzuat Uyarınca Alınması Gerekli Tüm İzinlerin Alınıp Alınmadığı ve Yasal Gerekliliği Olan Belgelerin Tam ve Doğru Olarak Mevcut Olup Olmadığı Hakkında Bilgi

YAPI RUHSATLARI						
S.No.	Tarih - No	Niteliği	Yapı Sınıfı	B. Böl. Sayısı	Kat Sayısı	İnşaat Alanı (m ²)
1	26.03.2014 – 283	Yeni Yapı	V-A	138	25	19.113,00
2	24.06.2015 – 100/15	Tadilat	V-A	140	25	19.807,90
3	11.09.2015 – 200/15	İsim Değişikliği Ruhsatı	V-A	140	25	19.807,90

YAPI KULLANMA İZİN BELGELERİ					
Ada-Parsel	Tarih - No	Yapı Sınıfı	B. Böl. Sayısı	Kat Sayısı	İnşaat Alanı (m ²)
63305-3	10.02.2017 - 23	V-A	140	25	19.807,90

AÇIKLAMA
<ul style="list-style-type: none">Mimari Proje: Ana taşınmaz için hazırlanmış olup, 140 bağımsız bölüm, 25 kat ve 19.807,90 m² alan için düzenlenmiştir.Yapı Ruhsatı: 24.06.2015 tarih ve 100/15 numaralı Tadilat Ruhsatı; 140 bağımsız bölüm, yol kotu altı 1 kat, yol kotu üstü 24 kat olmak üzere toplam 25 kat, bağımsız bölüm alanı ve ortak alanlar olmak üzere toplam 19.807,90 m² inşaat alanı için düzenlenmiştir.Yapı Kullanma İzin Belgesi: 10.02.2017 tarih ve 56 numaralı Yapı Kullanma İzin Belgesi; 24.06.2015 tarih ve 100/15 numaralı Tadilat Ruhsatı ile uyumludur.<ul style="list-style-type: none">Yerinde yapılan inceleme neticesinde mevcut durumun mimari proje, yapı ruhsatı ve yapı kullanma izin belgesi ile uyumlu olduğu tespit edilmiştir.

3.h. Değerlemesi Yapılan Projeler ile İlgili Olarak, 29/6/2001 Tarih ve 4708 Sayılı Yapı Denetimi Hakkında Kanun Uyarınca Denetim Yapan Yapı Denetim Kuruluşu (Ticaret Ünvanı, Adresi vb.) ve Değerlemesi Yapılan Gayrimenkul ile İlgili Olarak Gerçekleştirdiği Denetimler Hakkında Bilgi

Değerlemeye konu taşınmazların yapı denetimi; Cevizlidere Mahallesi 1222. Cad. No:13/A ÇANKAYA - ANKARA adresinde yer alan Kutay Bir Yapı Denetim LTD.ŞTİ tarafından yapılmıştır.

3.i. Eğer Belirli Bir Projeye İstinaden Değerleme Yapılıyorsa, Projeye İlişkin Detaylı Bilgi ve Planların ve Söz Konusu Değerin Tamamen Mevcut Projeye İlişkin Olduğuna ve Farklı Bir Projenin Uygulanması Durumunda Bulunacak Değerin Farklı Olabileceğine İlişkin Açıklama

--

3.j. Varsa, Gayrimenkulün Enerji Verimlilik Sertifikası Hakkında Bilgi

Rapora konu taşınmaza ait enerji verimlilik sertifikası bulunmamaktadır.

4. GAYRİMENKULÜN FİZİKİ ÖZELLİKLERİ

4.a. Gayrimenkulün Bulunduğu Bölgenin Analizi ve Buna İlişkin Veriler

4.a.1. İç Anadolu Bölgesi

İç Anadolu Bölgesi, Türkiye'nin yedi coğrafi bölgesinden biridir ve ülkenin iç kesiminde yer alır. Bölgenin genellikle düzlüklerden oluşan topoğrafyası vardır. İklim karasaldır; kışlar soğuk ve yağışlı, yazlar sıcak ve kurak geçer. Kışın sıcaklıklar sıklıkla sıfırın altına düşebilirken, yazın sıcaklıklar 30 dereceyi aşabilir. Bölgenin yüzölçümü 151.000 km²'dir ve bu alan Türkiye'nin %21'ine denk gelir¹. İç Anadolu Bölgesi'nin toplam nüfusu 2023 yılı için 13.566.792'yken, en büyük ili Ankara 5.803.482, en küçük ili Çankırı 205.501 toplam nüfusa sahiptir².

Bölge tarımsal üretim açısından önemlidir. Buğday, arpa, şeker pancarı, patates gibi ürünler yetiştirilir. Ayrıca sebze ve meyve üretiminin yanında küçük baş hayvancılık da yaygındır. Bunlar dışında özellikle tekstil, gıda işleme, otomotiv ve savunma sanayii sektörleri gelişmiştir. Bölgedeki en büyük şehir olan Ankara hem bürokratik faaliyetleri hem de sanayi ve ticaretiyle önemli bir merkezdir. Kayseri'de demir, Eskişehir'de bor çıkarılırken, Tuz Gölü ve çevresinde tuz üretimi yapılır. Demiryolu ağının en gelişmiş olduğu bölgedir ve bu sayede tüm bölgelere bağlantı sağlar konumdadır. Ekili dikili araziler bölgenin yaklaşık 1/3'ünü oluşturur.

4.a.2. Ankara İli

Ankara; 24.521 km² yüzölçümü ile yüzölçümü açısından Türkiye'nin üçüncü ilidir. İç Anadolu Bölgesi'nin kuzeyinde, 40° kuzey enlem ve 33° doğu boylam daireleri arasında yer alır ve Kızılırmak ve Sakarya Nehirleri arasında bulunur. Türkiye'nin başkenti ve nüfus açısından ikinci büyük şehridir. Kuzeyde Bolu ve Çankırı, doğuda Kırıkkale ve Kırşehir, güneyde Konya ve Aksaray, ve batıda Eskişehir illeri ile çevrilidir³. TÜİK tarafından açıklanan adrese dayalı nüfus kayıt sistemi sonuçlarına göre nüfusu 5.803.482'dir.

Ankara, Türkiye'nin en önemli merkezlerinden biri olmasının yanı sıra, modern altyapısı, gelişmiş sağlık ve eğitim olanaklarıyla da dikkat çeker. Başkent olması nedeniyle ülkenin politik ve ekonomik karar alma süreçlerinde önemli bir rol oynamaktadır. Ankara, tarihi dokusu ve kültürel mirasıyla da dikkat çeker. Anıtkabir gibi önemli tarihi yapılar ve müzeler bulunur. Ayrıca, çeşitli kültürel etkinlikler, sanat galerileri ve üniversiteler şehrin kültürel yaşamına zenginlik katmaktadır.

Uygarıklar beşiği Anadolu'nun cennet köşelerinden Ankara ve çevresi, çok eski çağlardan beri yerleşimlere sahne olmuştur. MÖ 17. yüzyıldan itibaren Anadolu'da hüküm süren Hitit İmparatorluğu'nun bir parçası olarak Ankara ve çevresi, bu dönemde önemli bir yerleşim alanı olmuştur. Hititler, bronz işçiliği ve yazılı belgeleriyle bilinirler. Hititlerden sonra bölgede, Frigler hüküm sürmüştür. MÖ 12. yüzyıldan itibaren Anadolu'da etkili olan Frigler, Ankara'nın da içinde bulunduğu bölgede önemli bir medeniyet kurmuşlardır. Eski çağ kaynaklarına ve efsanelere göre, Ankara'nın kurucusu olarak Frig Kralı Midas gösterilir. Frigler'in, bu bölgeye "gemi çıpası" anlamına gelen "Ankyra" adını verdikleri söylenir. Frigler'in başkenti olan Gordion ise, günümüzde Polatlı ilçesi sınırlarında bulunan Yassıhöyük Köyünde bulunmaktadır. Frigler, özellikle kaya oymacılığı, maden işçiliği ve dini yapılarıyla tanınırlar. Ankara çevresindeki Yazılıkaya ve Midas Anıt Mezarı gibi kalıntılar, Friglerin sanat ve mimari becerilerini yansıtır⁴.

1984 yılında çıkarılan 3030 sayılı yasa ile Ankara'ya büyükşehir belediye statüsü verilerek şehir sınırları içindeki bölgeler, köyler ve belediye teşkilatlı yerleşimler, ilçeler arasında paylaşılmıştır⁵. İlçeleri; Akyurt, Altındağ, Ayaş, Balâ, Beypazarı, Çamlıdere, Çankaya, Çubuk, Elmadağ, Etimesgut, Evren, Gölbaşı, Güdül, Haymana, Kalecik, Kazan, Keçiören, Kızılcahamam, Mamak, Nallıhan, Polatlı, Pursaklar, Sincan, Şereflikoçhisar ve Yenimahalle'dir⁵.

¹ İç Anadolu Bölgesi: https://tr.wikipedia.org/wiki/%C4%B0%C3%A7_Anadolu_B%C3%B6lgesi

² İl ve İlçe Nüfusları, TÜİK: <https://cip.tuik.gov.tr/>

³ Türkiye Haritası, TÜİK: <https://cip.tuik.gov.tr/>

⁴ Ankara'nın Kısa Tarihi, Ankara Belediyesi: <https://www.ankara.bel.tr/ankara-kent-rehberi/ankara-nin-kisa-tarihi>

⁵ <http://www.ankara.gov.tr/>

4.a.3. Çankaya İlçesi



Ankara'nın; kuzeyde Altındağ, batıda Yenimahalle, güneyde Bala ve Gölbaşı, doğuda Mamak ilçeleri ile çevrili ilçesidir. 1.157 km² yüzölçümü vardır ve 2023 rakamlarıyla 937.546 nüfusu ile Ankara'nın en büyük, Türkiye'nin ise en büyük üçüncü ilçesidir⁶.

9 Haziran 1936 yılında merkez ilçe yapılan Çankaya'nın bugün 17 semti ve 124 mahallesi bulunmaktadır. Nüfusu bir milyona yaklaşan Çankaya'nın Ankara'nın diğer metropol ilçelerinden farkı, gündüz nüfusunun 2 milyonu aşmasıdır. Çünkü Ankara'nın sosyal, kültürel, siyasi ve ticari hayatına yön veren kuruluşların önemli bir bölümü Çankaya sınırları içerisinde. Cumhuriyetle birlikte devlet yöneticilerine ve konuklarına hizmet vermektedir.⁷

İlçedeki yüksek nüfusun da etkisiyle yüzlerce ilkökul, onlarca lise ve on adet üniversite bulunmaktadır. Ankara Üniversitesi, Hacettepe Üniversitesi ve Orta Doğu Teknik Üniversitesi bilinen en meşhur devlet üniversiteleriyken, Bilkent ve TOBB Üniversiteleri de en bilinen vakıf üniversiteleri arasındadır. Ayrıca Kara Harp Okulu da burada bulunur.

4.b. Mevcut Ekonomik Koşulların, Gayrimenkul Piyasasının Analizi, Mevcut Trendler ve Dayanak Veriler ile Bunların Gayrimenkulün Değerine Etkileri

4.b.1. Küresel Ekonomik Durum

Dünya ekonomisi Covid – 19 salgın sürecinin ardından toparlanmaya başlamış olsa da bunun yavaş ve dengesiz bir şekilde devam ettiği görülmektedir. Kronikleşen enflasyonla mücadele maksadıyla başta FED olmak üzere büyük merkez bankalarının attığı parasal sıkılaştırma adımlarının büyüme üzerindeki olumsuz etkileri hissedilmeye devam etmektedir.

Uluslararası Para Fonu (International Monetary Fund – IMF)'nin Ekim 2023 tarihli "World Economic Outlook - Dünya Ekonomik Görünümü" raporunda⁸ küresel ekonomideki toparlamanın yavaş bir şekilde devam ettiğine vurgu yapılarak bu durumun 2024 yılında da devam edeceği öngörüsüne yer verilmiştir. Rapor; 2022'de %3,5 büyüyen küresel ekonominin 2023'te %3, 2024'te ise %2,9 büyüyeceği tahmininde bulunurken bu rakamların uzun dönem tarihi ortalamaların oldukça altında olduğuna dikkat çekmiştir. Kurum, önümüzdeki dönemde küresel ekonomiyi bekleyen başlıca riskleri; Çin'de yaşanan gayrimenkul krizinin derinleşmesi, emtia fiyatlarındaki volatilitenin artması, enflasyondaki yüksek seyrin devamı ve yüksek borç seviyeleri ile artan fonlama maliyetlerinin ekonomilerin krizlere karşı dayanıklılığını aşındırması olarak sıralamıştır.

2024 Ocak ayında Ekim 2023 raporuna ilişkin bir güncelleme (update)⁹ yayımlayan IMF; ABD ve çeşitli gelişmekte olan ekonomilerde gözlenen beklenenden daha fazla toparlanmaya bağlı olarak 2024 küresel ekonomik büyüme tahminini %3,1 olarak revize etmiş, ancak yine bu oranın da %3,8 olan tarihi (2000-2019) ortalamasının altında kaldığını vurgulamıştır.

⁶ Çankaya Nüfusu: https://www.nufusu.com/ilce/cankaya_ankara-nufusu

⁷ Çankaya Belediyesi, Tarihçe: <https://www.cankaya.bel.tr/pages/17/ANKARANIN-TARIHI/>

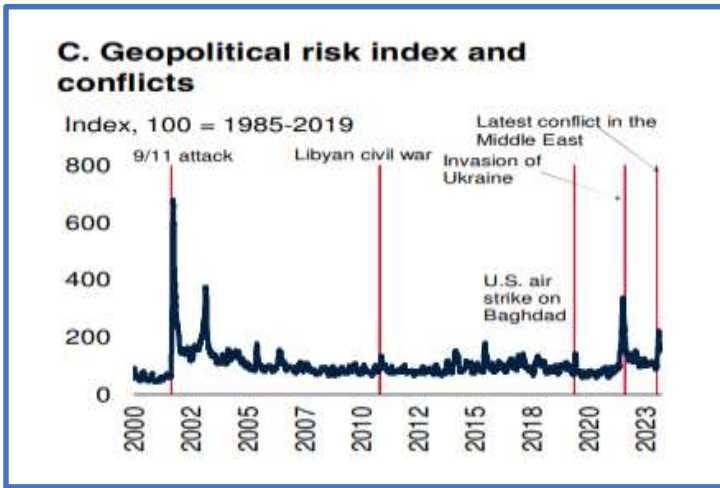
⁸ World Economic Outlook - Navigating Global Divergences, October 2023: <https://www.imf.org/en/Publications/WEO/Issues/2023/10/10/world-economic-outlook-october-2023>

⁹ World Economic Outlook Update – Moderating Inflation and Steady Growth Open Path To Soft Landing, January 2024: <https://www.imf.org/en/Publications/WEO/Issues/2024/01/30/world-economic-outlook-update-january-2024>

Gerek gelişmiş gerekse gelişmekte olan ekonomilerin büyüme hızlarının 2023 ve 2024 yıllarında da yavaş devam edeceği belirtilen raporda, 2022 yılında %4,1 büyüyen, aralarında Türkiye'nin de bulunduğu gelişmekte olan ekonomilerin 2023 ve 2024 yıllarında da %4 civarında büyüyeceği öngörüsünde bulunmuştur.

Dünya Bankası (The World Bank) tarafından yayımlanan Ocak 2024 tarihli "Global Economic Prospects - Küresel Ekonomik Beklentiler"¹⁰ raporu da son dört yıl boyunca küresel ekonominin ekonomik şoklara karşı sürpriz bir şekilde dirençli olduğunu kanıtlamasına rağmen önümüzdeki iki yıla ilişkin beklentilerin olumsuz olduğunu belirtmiş, IMF'ye paralel bir şekilde büyümenin tarihi ortalamalardan (Covid -19 öncesi 10 yıl) daha yavaş olacağı öngörüsünde bulunmuştur. Kurum raporunda; Haziran ayından bu yana bir miktar dengelenmiş olmasına rağmen ekonomik risklerin aşağı yönlü kalmaya devam ettiğini vurgulamıştır.

Dünya Bankası'na göre Rusya'nın Ukrayna'yı işgalinin üzerine gelen Ortadoğu'daki çatışmalar jeopolitik riskleri keskin bir şekilde yukarı çıkarmaktadır.



Raporda sunulan "Geopolitical Risk Index and Conflicts - Jeopolitik Risk Endeksi ve Çatışmalar" grafiğinde Ukrayna işgali ve Ortadoğu'daki çatışmaların Küresel jeopolitik risk endeksinin keskin bir şekilde yükseldiği görülmektedir.

Kızıldeniz'de ticari gemilere yapılan saldırılar da enflasyona ilişkin açmaz olasılığını arttırmaktadır. Bu durum, önce enerji fiyatlarında zirvelerin görülmesine, ardından artışların diğer emtia fiyatlarına yayılmasına, jeopolitik ve ekonomik belirsizliklerin yükselmesine ve sonuç olarak da büyümenin daha da zayıflamasına yol açabilecektir.

IMF ve Dünya Bankası raporlarında belirtilen risklerin tamamının Türkiye ekonomisi için de geçerli olduğunu söylemek mümkündür. Özellikle yüksek enflasyon, yüksek borç seviyesi ve yüksek fonlama maliyetleri ülke ekonomisinin kırılganlığını arttırmakta, büyüme beklentilerini ise azaltmaktadır.

4.b.2. İnşaat ve Gayrimenkul Sektörüne Bakış

İnşaat ve Gayrimenkul Sektörü 2020 yılından itibaren küresel bir risk olan salgından etkilenmiş olmasına rağmen 2021 başı itibarıyla toparlanmaya başlamıştır. Salgın ve buna bağlı aşılama süreci, ekonomi yönetimleri ile finansal karar alıcılar açısından çok dikkatli izlenmesi gereken bir durum arz etmiş, diğer tüm sektörlerde olduğu gibi inşaat ve gayrimenkul sektörleri de gerek iş yapış gerekse talep yönlü olarak salgından etkilenmiştir. Salgın sonrası canlanmaya başlayan sektör 2022 üçüncü çeyrekte itibarensen bu kez de gerek yüksek maliyetler, gerekse yüksek enflasyon ve düşük tasarruf seviyesi nedeniyle yeniden yavaşlama sürecine girmiştir.

Türkiye Müteahhitler Birliği tarafından Ekim 2023 tarihinde yayımlanan "Cumhuriyetin İkinci Yüzyılına Girenken Gündem; Ekonomik Sorunlar – Dünya Türkiye İnşaat Sektörü"¹¹ başlıklı rapora göre Türkiye inşaat sektörü ekonomik güçlüklerle rağmen 2023 yılının ilk iki çeyreğinde sırasıyla %4,5 ve %6,2 oranlarında büyüme kaydetmiş, diğer sektörlerden daha fazla büyüyen inşaat sektörünün milli gelirdeki payı da %6,2'ye çıkmıştır.

¹⁰ Global Economic Prospects, January 2024: [Global Economic Prospects -- January 2024 \(worldbank.org\)](https://www.worldbank.org/en/publications/global-economic-prospects)

¹¹ TMB: "Cumhuriyetin İkinci Yüzyılına Girenken Gündem; Ekonomik Sorunlar – Dünya Türkiye İnşaat Sektörü", Ekim 2023: <https://tmb.org.tr/uploads/publications/652ce014edcf625d68dd7c7a/1697439756068-tmb-bulten-ekim-2023.pdf>



Ülkemizde “konut satış” rakamları inşaat ve gayrimenkul sektörünün en önemli göstergelerden birisi olarak kabul edilmektedir. Son beş yılın ortalamalarına bakıldığında Türkiye’de her yıl 1.400.000 adet civarında konut satışı gerçekleşmektedir. Ancak 2023 yılında sektörde belirgin bir soğuma dikkat çekmektedir. Bir yandan yüksek arsa ve inşaat maliyetleri nedeniyle konut arzı gerilerken öte yandan yüksek enflasyon ve buna bağlı yüksek kredi faizleri nedeniyle talep tarafının da zayıfladığı gözlenmektedir.

TÜİK'in verilerine göre; Ocak-Temmuz 2023 döneminde konut satışları önceki yılın aynı dönemine göre %17,7 düşerek 675 bin 327 olmuştur. 2023 Haziran ayındaki uzun bayram tatiliyle yavaşlayan konut piyasasının mevsimsel etkiyle birlikte Temmuz'da canlandığı izlenmiş, söz konusu ayda satışlarda bir önceki yılın aynı ayına göre %16,7 artış yaşanmıştır.

Konut Satışları (Adet)	Ağustos			Ocak-Ağustos		
	2023	2022	Değişim (%)	2023	2022	Değişim (%)
Satış şekline göre toplam satış	122.091	123.491	-1,1	797.418	943.791	-15,5
İpotekli satış	16.375	22.168	-26,1	12.438	211.631	-28,0
Diğer satış	105.716	101.323	4,3	644.980	732.160	-11,9
Satış durumuna göre toplam satış	122.091	123.491	-1,1	797.418	943.791	-15,5
İlk el satış	35.310	39.025	-9,5	238.109	276.164	-13,8
İkinci el satış	86.781	84.466	2,7	559.309	667.627	-16,2
Yabancılara satış	3.058	5.273	-42,0	25.134	44.595	-43,6

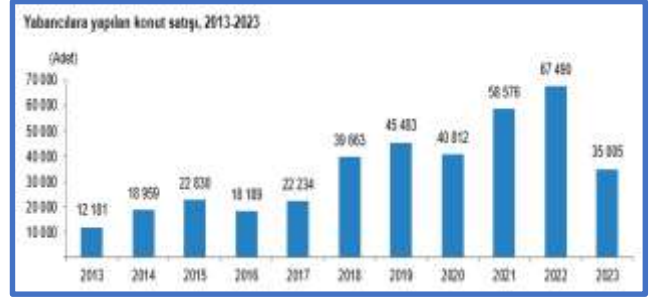
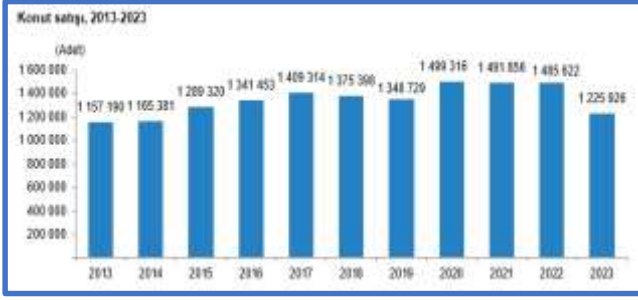
Kaynak: TÜİK

Ağustos ayına gelindiğinde, bu yılın en yüksek aylık satış adedi yakalanmış olsa da satışlar bir önceki yılın aynı ayına göre %1,1 azalarak 122 bin 91'e gerilemiştir. Faiz oranlarındaki artışla birlikte ipotekli konut satışları Ağustos'ta %26,1 düşmüş, böylece toplam konut satışları içinde ipotekli satışların payı %13,4 olarak gerçekleşmiştir.

Kredilere erişimde sınırlamaların artmasının yanı sıra son aylarda mevduat faizlerinde yaşanan yükseliş de bu satışlar üzerinde baskı yaratmaktadır. Ekonomiye ve sektöre etkileri bakımından esasen incelenen ilk el konut satış sayısı da %9,5 azalmıştır. Satışlar içinde ilk el konut satışının payı %28,9 olmuştur.

14 Mart 2024 tarihinde Gayrimenkul Yatırımcıları Derneği (GYODER) tarafından yayımlanan “GYODER Gösterge: Türkiye Gayrimenkul Sektörü 2023 4. Çeyrek Raporu”¹²nda da; konut piyasasında özellikle 2022 yılı ve 2023 yılı ilk yarısında oldukça güçlü olan talebin 2023 yılı ikinci yarısından itibaren yavaşlamaya başladığına vurgu yapılmış, 2023 yılında toplam konut satış sayısının %17,5 düşüşle 1 milyon 225 bin adede, yabancılara konut satış sayısının ise %48,1 oranında sert bir düşüşle 35 bin adede gerilediğine dikkat çekilmiştir.

¹² GYODER, Gösterge, Türkiye Gayrimenkul Sektörü 2023, 4. Çeyrek Raporu: [73c035fe-b99b-40ff-a90b-827104477276.pdf](https://gyoder.org.tr/73c035fe-b99b-40ff-a90b-827104477276.pdf) (gyoder.org.tr)



2022 son çeyreğinden itibaren Gayrimenkul fiyatları nominal olarak artmaya devam etmesine rağmen, fiyat artış hızı ve satış adetleri düşmeye devam etmektedir. Gerek küresel ve ulusal genel ekonomik koşullarda gerek inşaat ve gayrimenkul sektörü özelinde yaşanan bu gelişme ve trendlerin, dolayısıyla da nispeten zayıf konut talebinin bir süre daha devam edeceği öngörülmektedir.

4.c. Değerleme İşlemini Olumsuz Yönde Etkileyen veya Sınırlayan Faktörler

Yerinde yapılan keşif ve belediyede yapılan incelemeler sırasında herhangi bir güçlükle karşılaşılmamış, değerlendirme işlemi elde edilebilen tüm bilgi, belge ve inceleme sonuçlarına göre tarafsız ve bağımsız bir şekilde yapılmıştır.

4.d. Gayrimenkulün Değerine Etki Eden Olumlu / Olumsuz Faktörler

• Olumlu Faktörler

- Merkezi bir konumda bulunmaları,
- Ana ulaşım akslarına yakın olması,
- Açık ve kapalı otopark bulunması,
- Proje sınırları içerisinde ve/veya yakınında açık ve kapalı yüzme havuzu ile çeşitli sosyal donatı, tesis, spor ve peyzaj alanları bulunması,
- Kat mülkiyetinin tesis edilmiş olması,
- Prestij ve reklam değeri yüksek bir projede yer almaları,
- Yüksek inşaat kalitesi,

• Olumsuz Faktörler:

- Gayrimenkul sektöründe görülen yavaşlama.

4.e. Gayrimenkulün Fiziki, Yapısal, Teknik ve İnşaat Özellikleri

4.e.1. Gayrimenkulün Genel ve Fiziki Özellikleri

- Değerlemeye konu taşınmazlar; Ankara İli, Çankaya İlçesi, Alacaatlı Mahallesi, **63305 ada, 1 parsel** üzerinde konumlandılar.
- Ana taşınmaz B+Zemin+23 normal kat+çatı katı şeklinde, toplam 25 kattan meydana gelmektedir.
- Değerleme konusu gayrimenkulün üzerinde yer aldığı arsa, eğimsiz ve düz bir topoğrafik yapıya sahip olup geometrik olarak dörtgen formundadır.
- Parsel üzerinde tek blok mevcuttur.
- Ana taşınmaz; B+Zemin+23 normal kat şeklinde, toplam 25 katlıdır.
- bodrum katında sığınak, depolar ve teknik odalar;
- Zemin katında bina girişi, elk. odası ve 6 adet home ofis,;
- 1-.....-22 normal katların her birinde 6 adet home ofis;
- 23.kat+atı 2 adet dubleks home ofis;

Olmak üzere ana taşınmazda **140 adet bağımsız bölüm** mevcuttur.

- 11 nolu Home Ofis; Bina girişine göre sağ arka tarafta konumlu olup, güney-batı cephelidir. 1. katta konumlandır. Salon, 3 oda, mutfak, banyo-wc-lavabo ve balkon hacimlerine sahip olup toplam 167,95 m2 alana sahiptir.
- 68 nolu Home Ofis; Bina girişine göre sol arka tarafta konumlu olup, güney-doğu cephelidir. 11. katta konumlandır. Salon, 3 oda, mutfak, banyo-wc-lavabo ve balkon hacimlerine sahip olup toplam 167,28 m2 alana sahiptir.
- 107 nolu Home Ofis; Bina girişine göre sağ arka tarafta konumlu olup, güney-batı cephelidir. 17. katta konumlandır. Salon, 3 oda, mutfak, banyo-wc-lavabo ve balkon hacimlerine sahip olup toplam 167,12 m2 alana sahiptir.
- Ana taşınmaz ve değerlendirme konusu taşınmazlar genel olarak bakımlıdır.
 - Tarafımızda bulunan tapu ile ilgili bilgilerle, yerinde GPS ile yapılan ölçüm neticesinde değerlemesi yapılan gayrimenkulün ada/parsel bazında yerinin doğruluğu teyit edilmiş olup, **63305 ada, 1 no.lu parselin koordinatları (N:39°.8298 E:32°.7124)'dır.**

GAYRİMENKULÜN GENEL VE FİZİKİ ÖZELLİKLERİ	
Konum	Kent içi
Ulaşım	Yaya – Toplu Taşıma – Özel Araç
Arz-Talep	Dengeli
Mülk değeri	Artıyor
Pazarlama Süresi	6 Ay – 12 Ay
Bölgedeki Yapılaşma Oranı	% 80
Binadaki Doluluk Oranı	% 100
Genel Kullanım Durumu	Konut
Malzeme	İyi
İşçilik	İyi
Genel İnşaat Seviyesi	%100
Taşınmaza ilişkin kısıtlılık durumu var mı? Varsa açıklayıcı Bilgiler (Sit alanı, İstimlak, Heyelan, Deprem Hasarı vb.)	.

4.e.2. Gayrimenkulün Yapısal, Teknik ve İnşaat Özellikleri

GAYRİMENKULÜN GENEL VE FİZİKİ ÖZELLİKLERİ	
Yapı Tarzı	Betonarme
Yapı Nizamı	Ayrık
Yapı Sınıfı ve Grubu	5-A
Kat Adedi	25
Tesisin Yaşı	~10

Tesisin Toplam İnşaat Alanı	19.807,90 m ²
Elektrik	Var
Su	Var
Kanalizasyon	Var
Arıtma	Yok
Paratoner	Yok
Jeneratör	Var
Su Deposu	Var
Hidrofor	Var
Doğalgaz	Var
Isıtma Sistemi	Doğalgaz
Sıcak su	Doğalgaz
Asansör	Var
Yangın Merdiveni	Var
Yangın Tesisatı	Var
Açık Otopark	Yok
Kapalı Otopark	Var
Sığınak	Var

4.f. Varsa, Mevcut Yapıyla veya İnşaatı Devam Eden Projeye İlgili Tespit Edilen Ruhsata Aykırı Durumlara İlişkin Bilgiler

Yapı kullanma izin belgesi ve mimari projeye uygun olarak cins değişikliği yapılmış, kat mülkiyeti tesis edilerek tapuya tescil edilmiştir. Yerinde yapılan inceleme neticesinde **mevcut durumun** yapı kullanma izin belgesi, mimari proje ve tapu kayıtları ile uyumlu olduğu tespit edilmiştir.

4.g. Ruhsat Alınmış Yapılarda Yapılan Değişikliklerin 3194 Sayılı İmar Kanunu'nun 21'inci Maddesi Kapsamında Yeniden Ruhsat Alınmasını Gerektirir Değişiklikler Olup Olmadığı Hakkında Bilgi

- **Söz konusu kanun maddesinde;**

"Bu Kanunun kapsamına giren bütün yapılar için 26'ncı maddede belirtilen istisna dışında belediye veya valiliklerden (...) ^[19] yapı ruhsatı alınması mecburidir.

Ruhsat alınmış yapılarda herhangi bir değişiklik yapılması da yeniden ruhsat alınmasına bağlıdır. Bu durumda; bağımsız bölümlerin brüt alanı artmıyorsa ve nitelik değişmiyorsa ruhsat, hiçbir vergi, resim ve harca tabi olmaz.

Ancak; derz, iç ve dış sıva, boya, badana, oluk, dere, doğrama, döşeme ve tavan kaplamaları, elektrik ve sıhhi tesisat tamirleri ile çatı onarımı ve kiremit aktarılması ve yönetmeliğe uygun olarak mahallin hususiyetine göre belediyelerce hazırlanacak imar yönetmeliklerinde belirtilecek taşıyıcı unsuru etkilemeyen diğer tadilatlar ve tamiratlar ruhsata tabi değildir.

Belediyeler veya valilikler mahallin ve çevrenin özelliklerine göre yapılar arasında uyum sağlamak, güzel bir görünüm elde etmek amacıyla dış cephe boya ve kaplamaları ile çatının malzemesini ve rengini tayin etmeye

yetkilidir. Bu Kanunun yürürlüğe girmesinden önce yapılmış olan yapılar da bu hükme tabidir.” hükümleri yer almaktadır.

Yerinde yapılan inceleme neticesinde; **mevcut durumun** mimari proje, yapı ruhsatı, yapı kullanma izin belgesi ve tapu kayıtları ile uyumlu olduğu, yeniden yapı ruhsatı alınmasını gerektiren bir değişiklik bulunmadığı değerlendirilmektedir.

4.h. Gayrimenkulün Değerleme Tarihi İtibarıyla Hangi Amaçla Kullanıldığı, Gayrimenkul Arsa veya Arazi ise Üzerinde Herhangi Bir Yapı Bulunup Bulunmadığı ve Varsa, Bu Yapıların Hangi Amaçla Kullanıldığı Hakkında Bilgi

Değerleme tarihi itibarıyla, söz konusu taşınmazlar home ofis olarak kullanılmaktadır.

5. KULLANILAN DEĞERLEME YÖNTEMLERİ

5.a. Pazar (Emsal Karşılaştırma) Yaklaşımı ile Ulaşılan Sonuçlar (Uygulandıysa)

5.a.1. Pazar Yaklaşımını Açıklayıcı Bilgiler, Konu Gayrimenkulün Değerlemesi İçin Bu Yaklaşımın Kullanılma Nedeni

- Pazar (Emsal Karşılaştırma) yaklaşımı Uluslararası Değerleme Standartları'nda belirtilen üç temel değerlendirme yaklaşımından biridir. Gayrimenkullerin değerlendirilmesinde uygun ve yeterli veri mevcut olduğunda en sağlıklı sonucu veren sistematik bir yaklaşımdır. Bu yöntemde rapora konu gayrimenkullerin bulunduğu bölgede bu taşınmaz ile ortak özelliklere sahip emsaller (karşılaştırılabilir örnekler) incelenir.
- Aşağıda yer verilen durumlarda, pazar yaklaşımının uygulanması ve bu yaklaşıma önemli ve/veya anlamlı ağırlık verilmesi gerekli görülmektedir:
 - Değerleme konusu varlığın değer esasına uygun bir bedelle son dönemde satılmış olması,
 - Değerleme konusu varlığın veya buna önemli ölçüde benzerlik taşıyan varlıkların aktif olarak işlem görmesi, ve/veya
 - Önemli ölçüde benzer varlıklar ile ilgili sık yapılan ve/veya güncel gözlemlenebilir işlemlerin söz konusu olması.
- Aşağıdaki varsayımlara dayanır:
 - Değerlemesi yapılan gayrimenkulün türü ile ilgili olarak mevcut bir pazarın varlığı peşinen kabul edilir.
 - Bu pazardaki alıcı ve satıcının gayrimenkul hakkında oldukça iyi düzeyde bilgi sahibi olduğu ve bu nedenle zamanın önemli bir faktör olmadığı kabul edilir.
 - Gayrimenkulün piyasada makul bir fiyat ile makul bir süre için kaldığı kabul edilir.
 - Seçilen emsallerin (karşılaştırılabilir örneklerin) değerlemeye konu gayrimenkul ile ortak temel özelliklere sahip oldukları kabul edilir.
 - Seçilen emsallere (karşılaştırılabilir örneklerle) ait verilerin, fiyat düzeltmelerinin yapılmasında, günümüz sosyo - ekonomik koşulların geçerli olduğu kabul edilir.
- Değerlemeye konu gayrimenkulün bulunduğu bölgede yeterli sayıda ve uygun emsal bulunduğundan gayrimenkulün pazar değerinin tespiti yöntemlerinden biri olarak **Pazar (Emsal Karşılaştırma) Yaklaşımı** kullanılmıştır.

5.a.2. Fiyat Bilgisi Tespit Edilen Emsal Bilgileri ve Bu Bilgilerin Kaynağı, Emsallerin Nasıl Dikkate Alındığına İlişkin Ayrıntılı Açıklama, Emsal Bilgilerinde Yapılan Düzeltmeler, Düzeltmelerin Yapılma Nedenine İlişkin Detaylı Açıklamalar ve Diğer Varsayımlar

• Gayrimenkul Değeri İçin Emsaller:

○ Emsal 1: Proje GYD Gayrimenkul – 0 (312) 553 82 50

Değerleme konusu taşınmazlar ile aynı mevkide, taşınmazlarla benzer özellikli binada konumlu, 130,00 m² alanlı, ara katta (21) konumlu 2+1 Home Ofis daire 8.000.000,00 TL bedelle satılıktır. %2 pazarlık payı olduğu düşünülen emsal; değerlemeye konu taşınmazlarla benzer konumdadır. (İlan No: 1210342104)

○ Emsal 2: Gazi Gayrimenkul – 0 (549) 808 01 71

Değerleme konusu taşınmazlar ile aynı mevkide, taşınmazlarla benzer özellikli binada konumlu, 138,00 m² alanlı, ara katta (5) konumlu 2+1 Home Ofis daire 9.450.000,00 TL bedelle satılıktır. %2 pazarlık payı olduğu düşünülen emsal; değerlemeye konu taşınmazlarla benzer konumdadır. (İlan No: 1205975496)

○ Emsal 3: Turyap Beytepe Gayrimenkul – 0 (312) 543 13 40

Değerleme konusu taşınmazlar ile aynı mevkide, taşınmazlarla benzer özellikli binada konumlu, 67,00 m² alanlı, ara katta (1) konumlu 1+1 Home Ofis daire 4.650.000,00 TL bedelle satılıktır. %3 pazarlık payı olduğu düşünülen emsal; değerlemeye konu taşınmazlarla benzer konumdadır. (İlan No: 1205420078)

o **Emsal 4: Proje GYD Gayrimenkul – 0 (312) 553 82 50**

Değerleme konusu taşınmazlar ile aynı mevkide, taşınmazlarla benzer özellikli binada konumlu, 100,00 m² alanlı, ara katta (15) konumlu 2+1 Home Ofis daire 6.750.000,00 TL bedelle satılıktır. %2 pazarlık payı olduğu düşünülen emsal; değerlemeye konu taşınmazlarla benzer konumdadır. (İlan No: 1123369858)

o **Emsal 5: Remax Borsa Gayrimenkul – 0 (312) 235 15 17**

Değerleme konusu taşınmazlar ile aynı mevkide, taşınmazlarla benzer özellikli binada konumlu, 126,00 m² alanlı, ara katta (27) konumlu 2+1 Home Ofis daire 8.350.000,00 TL bedelle satılıktır. %2 pazarlık payı olduğu düşünülen emsal; değerlemeye konu taşınmazlarla benzer konumdadır. (İlan No: 1197974668)

5.a.3. Kullanılan Emsallerin Sanal Ortamdaki Haritalarından Çıkarılmış, Değerlemeye Konu Gayrimenkule Yakınlığını Gösteren Krokiler

“Rapor Ekleri” bölümünde sunulmuştur.

5.a.4. Pazar Yaklaşımı ile Ulaşılan Sonuç (Sonuca Ulaşırken Yapılan Tüm Hesaplamaları İçerecek Şekilde)

Değerlemeye konu taşınmazların pazar değerinin tespitinde “Emsal Karşılaştırma Yöntemi” kullanılmıştır. Bulunan emsaller, konum, büyüklük, imar fonksiyonu gibi kriterler dâhilinde karşılaştırılmış, bölgedeki emlak pazarının güncel değerlemesi için emlak pazarlama firmaları ve mal sahipleri ile görüşülmüş, yanı sıra arşivimizdeki bilgilerden faydalanılmıştır.

EMSAL UYUMLAŞTIRMA TABLOSU					
Emsaller	E: 1	E: 2	E: 3	E: 4	E: 5
Fiyat (TL)	8.000.000,00	9.450.000,00	4.650.000,00	6.750.000,00	8.350.000,00
Alan (m ²)	130,00	138,00	67,00	100,00	126,00
Pazarlık Payı %	-2%	-2%	-3%	-2%	-2%
Emsal Düz. %	0%	0%	0%	0%	0%
Alan Düz. %	0%	0%	0%	0%	0%
Konum Düz. %	10%	5%	5%	2%	15%
Diğer %	0%	0%	0%	0%	0%
Emsal Değ. (TL/m ²)	66.462,00	70.533,00	70.791,00	67.500,00	74.885,00
Ortalama (TL/m²)	70.000,00				

Sonuç olarak, pazar yaklaşımı ile

- Home Ofis nitelikli taşınmazların birim m² pazar değeri; ~70,000, 00 TL/m²,
- 3 bağımsız bölümün toplam pazar değeri; ~35.235.000,00 TL olarak takdir edilmiştir.
- Değerlemeye konu tüm taşınmazların toplam ve bağımsız bölüm bazında pazar değerlerini gösteren tablo “RAPOR EKLERİ” bölümünde sunulmuştur.

5.b. Maliyet Yaklaşımı ile Ulaşılan Sonuçlar (Uygulandıysa)

5.b.1. Maliyet Yaklaşımını Açıklayıcı Bilgiler, Konu Gayrimenkulün Değerlemesi İçin Bu Yaklaşımın Kullanılma Nedeni

- Bu yöntemde, var olan bir yapının günümüz ekonomik koşulları altında yeniden inşa edilme maliyeti gayrimenkulün değerlemesi için temel kabul edilir. Bu yöntemde, gayrimenkulün önemli bir kalan ekonomik ömür beklentisine sahip olduğu kabul edilir, Bu nedenle, gayrimenkulün değerinin fiziki yıpranmadan, fonksiyonel ve ekonomik açıdan demode olmasından dolayı zamanla azalacağı varsayılır. Bir başka deyişle, mevcut bir gayrimenkulün bina değerinin, hiçbir zaman yeniden inşa etme maliyetinden fazla olamayacağı kabul edilir.

- Gayrimenkulün bina maliyet değerleri, Çevre, Şehircilik ve İklim Değişikliği Bakanlığı tarafından her yıl yayımlanan yapı birim maliyetleri, binaların teknik özellikleri, binalarda kullanılan malzemeler, piyasada aynı özelliklerde inşa edilen binaların inşaat maliyetleri, yüklenici firmalarla yapılan görüşmeler ve geçmiş tecrübelerimize dayanarak hesaplanan maliyetler göz önünde bulundurularak değerlendirilir. Bina inşa maliyetlerinden Resmî Gazetede yayınlanan yıllara göre bina aşınma paylarını gösteren cetvelden istifade edilmek suretiyle uygun oranda aşınma payı düşülür.
- Gayrimenkulün değerinin, arazi ve binalar olmak üzere iki farklı fiziksel olgunun toplamından meydana geldiği kabul edilir.
- Özellikle pazar değerinin tespiti maksadıyla kullanılacak yeterli sayıda ve uygun özellikte emsal bulunamadığı durumlarda yaygın olarak kullanılan bir yaklaşımdır. Pazar (Emsal Karşılaştırma) yaklaşımı ile ulaşılan sonuçların uygunluğunun teyidi maksadıyla da kullanılabilir. Ancak analizde kullanılan birim maliyetleri Türkiye geneli için ortalama değerler olduğundan, sağlıklı sonuçlara ulaşabilmek için taşınmazların içinde bulunduğu bölgenin sosyo-ekonomik özellikleri ve piyasa koşulları da dikkate alınarak analiz yapılmalıdır.
- Raporumuzda herhangi bir Maliyet Yaklaşımı yöntemi kullanılmamıştır.

5.b.2. Arsa Değerinin Tespitinde Kullanılan Emsal Bilgileri ve Bu Bilgilerin Kaynağı, Yapılan Düzeltmeler, Yapılan Diğer Varsayımlar ve Ulaşılan Sonuç

--

5.b.3. Yapı Maliyetleri ve Diğer Maliyetlerin Tespitinde Kullanılan Bilgiler, Bu Bilgilerin Kaynağı ve Yapılan Diğer Varsayımlar ve Ulaşılan Sonuç

--

5.b.4. Maliyet Yaklaşımı ile Ulaşılan Sonuç (Sonuca Ulaşırken Yapılan Tüm Hesaplamaları İçerecek Şekilde)

--

5.c. Gelir Yaklaşımı ile Ulaşılan Sonuçlar (Uygulandıysa)

5.c.1. Gelir Yaklaşımını Açıklayıcı Bilgiler, Konu Gayrimenkulün Değerlemesi İçin Bu Yaklaşımın Kullanılma Nedeni

- Gelir yaklaşımı, gösterge niteliğindeki değer, gelecekteki nakit akışlarının tek bir cari değere dönüştürülmesi ile belirlenmesini sağlar. Varlığın değeri, varlık tarafından yaratılan gelirlerin, nakit akışlarının veya maliyet tasarruflarının bugünkü değerine dayanarak tespit edilir. Bu karşılaştırmalı yaklaşım; değerlendirme yapılan mülke ait gelir ve harcama verilerini dikkate alır ve indirgeme yöntemi ile değer tahmini yapar. İndirgeme, gelir tutarını değer tahminine çeviren gelir (genellikle net gelir rakamı) ve tanımlanan değer tipi ile ilişkilidir. Bu işlem, Hasıla veya İskonto Oranı ya da her ikisini de dikkate alır. Genel olarak ikame prensibi, belli bir risk seviyesinde en yüksek yatırım getirisini sağlayan gelir akışının bizi en olası değer rakamına götüreceğini söyler. İndirgeme oranı, algılanan riskin derecesi, gelecekteki enflasyon beklentisi gibi piyasa beklentileri, alternatif yatırımların umulan getiri oranları, geçmişte emsal mülkler tarafından kazanılan getiri oranları, finansman koşulları, vergi oranları gibi faktörlere bağlıdır. Bu yaklaşım kapsamındaki başlıca yöntemler aşağıdakileri içerir:
 - o Tüm risk ve genel kapitalizasyon oranının temsili tek bir dönem gelirine uygulandığı gelir kapitalizasyonu (Direkt Kapitalizasyon Yöntemi),
 - o Bir indirgeme oranının gelecek dönemler için bir dizi nakit akışına uygulandığı indirgenmiş nakit akışı (Gelirlerin Getirisi Kapitalizasyonu Yöntemi),
 - o Çeşitli opsiyonel fiyatlama modelleri.
- Raporumuzda gayrimenkulün pazar değerinin tespiti yöntemlerinden biri olarak direkt kapitalizasyon yöntemi **kira değeri analizi** yapılmıştır (Madde 5.d.1).

5.c.2. Nakit Giriş ve Çıkışlarının Tahmin Edilmesinde Kullanılan Emsal Bilgileri ve Bu Bilgilerin Kaynağı

--

5.c.3. Nakit Giriş ve Çıktılarının Tahmin Edilmesinde Kullanılan Diğer Varsayımlar

--

5.c.4. İndirgeme / İskonto Oranının Nasıl Hesaplandığına İlişkin Ayrıntılı Açıklama ve Gerekçeler

--

5.c.5. Gelir Yaklaşımı ile Ulaşılan Sonuç (Sonuca Ulaşırken Yapılan Tüm Hesaplamaları İçerecek Şekilde)

--

5.d. Diğer Tespit ve Analizler (Değerleme İşinin Gerektirmesi Halinde)

5.d.1. Kira Değeri Analizi ve Kullanılan Veriler

• Kira Değeri Analizi ile; gayrimenkulün pazar kirasının tespitinin yanı sıra, direkt kapitalizasyon yöntemi kullanılarak kira değeri ve gayrimenkul değeri arasında ilişki kurmak mümkündür.

• Raporumuzun bu aşamasında;

o Öncelikle Pazar (Emsal Karşılaştırma) Yaklaşımı ile değerlemeye konu gayrimenkulün birim, aylık ve yıllık pazar kirası takdir edilmiş, sektör ortalamaları ve piyasa araştırması sonuçları dikkate alınarak belirlenen kira çarpanı ve kapitalizasyon oranları kullanılarak toplam taşınmaz değeri tespit edilmiş,

o Ardından Pazar (Emsal Karşılaştırma) Yaklaşımı ile ulaşılan pazar değeri ile takdir edilen kira değeri üzerinden kira çarpanı ve kapitalizasyon değerleri hesaplanmış,

o Son olarak ulaşılan sonuçlar piyasa koşullarını da göz önüne alarak mukayese edilmiştir. Bulunan değerler gayrimenkul değerinin gerçekçi ve piyasa koşullarına uyumlu olup olmadığının teyidi için önemli bir dayanak sağlamıştır.

• **Home Ofis Nitelikli Gayrimenkul Kira Değeri İçin Emsaller:**

o **Emsal 1: Proje GYD Gayrimenkul – 0 (312) 553 82 50**

Değerleme konusu taşınmazlarla aynı mevkide, 11. katta konumlu, 142,00 m² alanlı home ofis, aylık 45.000,00 TL bedelle kiralıktır. %5 pazarlık payı olduğu düşünülen emsal; değerlemeye konu taşınmazlarla benzer konumdur. (İlan No: 992097746)

o **Emsal 2: Neos Gayrimenkul – 0 (532) 345 96 88**

Değerleme konusu taşınmazlarla aynı mevkide, 23. katta konumlu, 87,00 m² alanlı home ofis, 27.000,00 TL bedelle kiralıktır. %5 pazarlık payı olduğu düşünülen emsal; değerlemeye konu taşınmazlarla benzer konumdur. (İlan No: 1216685937)

o **Emsal 3: Gazi Gayrimenkul – 0 (549) 808 01 71**

Değerleme konusu taşınmazlarla aynı mevkide, 1. katta konumlu, 110,00 m² alanlı home ofis, 35.000,00 TL bedelle kiralıktır. %5 pazarlık payı olduğu düşünülen emsal; değerlemeye konu taşınmazlarla benzer konumdur. (İlan No: 1210116216)

o **Emsal 3: Star Gayrimenkul – 0 (535) 781 12 46**

Değerleme konusu taşınmazlarla aynı mevkide, 5. katta konumlu, 105,00 m² alanlı home ofis, 33.000,00 TL bedelle kiralıktır. %5 pazarlık payı olduğu düşünülen emsal; değerlemeye konu taşınmazlarla benzer konumdur. (İlan No: 1211125874)

o **Emsal 3: Gazi Gayrimenkul – 0 (549) 808 01 71**

Değerleme konusu taşınmazlarla aynı mevkide, 2. katta konumlu, 95,00 m² alanlı home ofis, 30.000,00 TL bedelle kiralıktır. %5 pazarlık payı olduğu düşünülen emsal; değerlemeye konu taşınmazlarla benzer konumdur. (İlan No: 1210958536)

EMSAL UYUMLAŞTIRMA TABLOSU					
Emsaller	E: 1	E: 2	E: 3	E: 4	E: 5
Fiyat (TL)	45.000,00	27.000,00	35.000,00	33.000,00	30.000,00
Alan (m ²)	142,00	87,00	110,00	105,00	95,00
Pazarlık Payı %	-5%	-5%	-5%	-5%	-5%
Emsal Düz. %	0%	0%	0%	0%	0%
Alan Düz. %	0%	0%	0%	0%	0%
Konum Düz. %	0%	0%	0%	0%	0%
Diğer %	0%	0%	0%	0%	0%
Emsal Değ. (TL/m ²)	301,00	295,00	302,00	299,00	300,00
Ortalama (TL/m ²)	300,00				

Yapılan inceleme neticesinde home ofislerin **birim kira değeri; ~300,00 TL/m²** hesaplanmış; sigorta, vergi ve boşluk gibi giderler dikkate alınarak **270,00 TL/m² olarak takdir edilmiştir.**

- Değerlemeye konu tüm taşınmazların bağımsız bölüm bazında pazar kirası değerlerini gösteren tablo "RAPOR EKLERİ" bölümünde sunulmuştur.
- Emlak piyasa koşulları da dikkate alınarak bölgede yapılan piyasa araştırması sonucunda benzer nitelikteki yatırımlar için kira çarpanlarının 20-25 yıl (240-300 Ay) aralığında olduğu tespit edilmiş ve değerlemeye konu taşınmazın değer tespitinde **kira çarpanı 22 yıl (264 ay)** olarak esas alınmıştır.
(Kapitalizasyon oranı: 1 / 22 = ~%4,54).

Yüzölçümü (m ²)	Ortalama Birim Kira (TL/m ²)	Aylık Kira Değeri (TL)	Yıllık Kira Değeri (TL)	Gayrimenkul Değeri (22 Yıl Geliri TL)
503,35	270,00	135.905,00	1.630.850,00	35.880.000,00

Sonuç olarak kira değeri analizi ile aylık pazar kirası; 135.905,00 TL, gayrimenkul değeri; 35.880.000,00 TL olarak takdir edilmiştir.

Değerlemeye konu tüm taşınmazların toplam ve bağımsız bölüm bazında pazar değeri/pazar kirası tablosu "Rapor Ekleri" bölümünde sunulmuştur.

5.d.2. Hasılat Paylaşımı veya Kat Karşılığı Yöntemi ile Yapılacak Projelerde, Emsal Pay Oranları

--

5.d.3. Üzerinde Proje Geliştirilen Arsaların Boş Arazi ve Proje Değerleri

--

5.d.4. Boş Arazi ve Geliştirilmiş Proje Değeri Analizi ve Kullanılan Veri ve Varsayımlar ile Ulaşılan Sonuçlar

--

5.d.5. En Verimli ve En İyi Kullanım Değeri Analizi

Bir mülkün fiziki olarak mümkün, finansal olarak gerçekleştirilebilir, yasalarca izin verilen ve değerlemesi yapılan mülkün en yüksek değerine ulaştıran en olası kullanımı en etkin ve verimli kullanımıdır. Yasalarca izin verilmeyen ve/veya fiziki açıdan mümkün olmayan kullanım yüksek verimliliğe sahip en iyi kullanım olarak kabul edilemez. Bir başka ifade ile makul, muhtemel ve yasal olan alternatif kullanım şekilleri arasından, yapılması teknik ve finansal olarak mümkün olup, en yüksek taşınmaz ve arsa değerine ulaştıran kullanım yüksek ve iyi kullanım olarak kabul edilir.

- Değerlemeye konu taşınmazların konumu, imar koşulları, içinde bulunduğu bölgenin sosyo-ekonomik özellikleri ve bölgedeki diğer emsal gayrimenkuller ile hukuki açıdan mümkün olan kullanım şekilleri dikkate alındığında; “depo/işyeri/imalathane” şeklindeki mevcut kullanım şeklinin uygun olduğu değerlendirilmektedir.

5.d.6. Müşterek veya Bölünmüş Kısımların Değerleme Analizi

--

6. ANALİZ SONUÇLARININ DEĞERLENDİRİLMESİ VE GÖRÜŞ

6.a. Farklı Değerleme Yöntemleri ile Analiz Sonuçlarının Uyumlaştırılması ve Bu Amaçla İzlenen Metotların ve Nedenlerinin Açıklaması

- Değerlemeye konu gayrimenkulün pazar değerinin tespiti için “Pazar (Emsal Karşılaştırma) Yaklaşımı” ve “Kira Değeri Analizi” olmak üzere iki yaklaşım/yöntem uygulanmıştır.
- Kira değeri analizi ile ulaşılan gayrimenkul değeri; pazar yaklaşımı ile ulaşılan gayrimenkul değerinden ~%1,83 yüksek bulunmuştur. Ulaşılan sonuçların birbirleri ve piyasa koşulları ile uyumlu olduğu değerlendirilmektedir.
- Gayrimenkulün nihai pazar değeri; kira değeri analizinin; pazar yaklaşımına nazaran çok daha fazla varsayım içerdiği ve son dönemde kira değerlerinin gayrimenkul değerlerinden daha fazla arttığı dikkate alınarak pazar yaklaşımı ile tespit edilen 35.235.000,00 TL olarak takdir edilmiştir.**

6.b. Asgari Husus ve Bilgilerden Raporda Yer Verilmeyenlerin Neden Yer Almadıklarının Gerekçeleri

Ulaşılan bilgilerin tamamı rapora aktarılmıştır. Talebe bağlı olarak raporda yer verilmeyen herhangi bir bilgi mevcut değildir.

6.c. Yasal Gerekerin Yerine Getirilip Getirilmediği ve Mevzuat Uyarınca Alınması Gereken İzin ve Belgelerin Tam ve Eksiksiz Olarak Mevcut Olup Olmadığı Hakkında Görüş

Çankaya Belediyesi ile müşteriden alınan bilgi / belgeler, yerinde yapılan keşif / ölçümler ve tapu kayıtlarının incelenmesi neticesinde, değerlemeye konu taşınmazlara ilişkin olarak yasal gereklerin yerine getirildiği kanaatine ulaşılmıştır.

6.d. Varsa, Gayrimenkul Üzerindeki Takyidat ve İpotekler ile İlgili Görüş

- Tapu kayıtlarına konulan “yönetim planı” ve “kat mülkiyeti tesisi” gibi uyarma/belirtme niteliğindeki beyanlar hukuki ve teknik gerekliliklerden kaynaklanan rutin uygulamalar olup gayrimenkullerin devredilmesine engel teşkil etmez.
- Sonuç olarak; tapu kayıtlarına göre, **taşınmazların devredilmesine ilişkin herhangi bir sınırlama bulunmadığı değerlendirilmektedir.**

6.e. Değerleme Konusu Gayrimenkulün, Üzerinde İpotek veya Gayrimenkulün Değerini Doğrudan ve Önemli Ölçüde Etkileyecek Nitelikte Herhangi Bir Takyidat Bulunması Durumları Hariç, Devredilebilmesi Konusunda Bir Sınırlamaya Tabi Olup Olmadığı Hakkında Bilgi

--

6.f. Değerleme Konusu Arsa veya Arazi ise, Alımından İtibaren Beş Yıl Geçmesine Rağmen Üzerinde Proje Geliştirilmesine Yönelik Herhangi Bir Tasarrufta Bulunulup Bulunulmadığına Dair Bilgi

--

6.g. Değerleme Konusu Üst Hakkı veya Devre Mülk Hakkı ise, Üst Hakkı ve Devre Mülk Hakkının Devredilebilmesine İlişkin Olarak Bu Hakları Doğuran Sözleşmelerde Özel Kanun Hükümlerinden Kaynaklananlar Hariç Herhangi Bir Sınırlama Olup Olmadığı Hakkında Bilgi

--

6.h. Gayrimenkulün Tapudaki Niteliğinin, Fiili Kullanım Şeklinin ve Portföye Dâhil Edilme Niteliğinin Birbiriyle Uyumlu Olup Olmadığı Hakkında Görüş ile Portföye Alınmasında Herhangi Bir Sakınca Olup Olmadığı Hakkında Görüş (Bu Bentte, Gayrimenkul Yatırım Ortaklıkları İçin III-48.1 Sayılı “Gayrimenkul Yatırım Ortaklıklarına İlişkin Esaslar Tebliği”nin, Gayrimenkul Yatırım Fonları İçin III-52.3 Sayılı “Gayrimenkul Yatırım Fonlarına İlişkin Esaslar Tebliği”nin İlgili Maddeleri Kapsamında ve İlgili Maddelere Atıf Yapmak Suretiyle Değerlendirme Yapılması Gerekmetedir.)

6.h.1. III-48.1 Sayılı “Gayrimenkul Yatırım Ortaklıklarına İlişkin Esaslar Tebliği”

• **“Yatırım Faaliyetleri ve Yatırım Faaliyetlerine İlişkin Sınırlamalar”** başlıklı **Madde 22 – 1 – b’de**; GYO’ların “Portföylerine alınacak her türlü bina ve benzeri yapılara ilişkin olarak yapı kullanma izninin alınmış ve kat mülkiyetinin tesis edilmiş olması zorunludur. Ancak, mülkiyeti tek başına ya da başka kişilerle birlikte ortaklığa ait olan otel, alışveriş merkezi, iş merkezi, hastane, ticari depo, fabrika, ofis binası ve şube gibi yapıların, tamamının veya bölümlerinin yalnızca kira geliri elde etme amacıyla kullanılması halinde, anılan yapıya ilişkin olarak yapı kullanma izninin alınması ve tapu senedinde belirtilen niteliğinin taşınmazın mevcut durumuna uygun olması yeterli kabul edilir. Ayrıca, **3/5/1985 tarihli ve 3194 sayılı İmar Kanunu’nun geçici 16’ncı maddesi kapsamında yapı kayıt belgesi alınmış olması**, bu fıkrada yer alan yapı kullanma izninin alınmış olması şartının yerine getirilmesi için yeterli kabul edilir.” hükmü yer almaktadır.

○ Değerlemeye konu taşınmazlara ilişkin olarak yapı kullanma izin belgesi alınmış, kat mülkiyeti tesis edilmiş olduğundan **Madde 22 – 1 – b kapsamında**; “bina” başlığı altında **GYO portföyüne alınabileceği değerlendirilmektedir.**

• **“Yatırım Faaliyetleri ve Yatırım Faaliyetlerine İlişkin Sınırlamalar”** başlıklı **Madde 22 – 1 – c’de**; GYO’ların “Portföylerine ancak üzerinde ipotek bulunmayan veya gayrimenkulün değerini doğrudan ve önemli ölçüde etkileyecek nitelikte herhangi bir takyidat şerhi olmayan gayrimenkuller ile gayrimenkule dayalı haklar dâhil edilebilir. Bu hususta 30 uncu madde hükümleri saklıdır.” hükmü yer almaktadır.

○ Taşınmazlar üzerinde ipotek veya gayrimenkulün değerini doğrudan ve önemli ölçüde etkileyecek nitelikte herhangi bir takyidat şerhi bulunmadığından; **değerlemeye konu taşınmazların “binalar” başlığı altında GYO portföyünde bulunabileceği, değerlendirilmektedir.**

6.h.2. III-52.3 Sayılı “Gayrimenkul Yatırım Fonlarına İlişkin Esaslar Tebliği”

• **“Yatırımlara İlişkin Esaslar”** başlıklı **Madde 18 – 1 – b’de** yer alan; “Fon portföyüne alınacak her türlü bina ve benzeri yapılara ilişkin olarak yapı kullanma izninin alınmış ve kat mülkiyetinin tesis edilmiş olması zorunludur. Ancak, mülkiyeti tek başına ya da başka kişilerle birlikte fona ait olan otel, alışveriş merkezi, iş merkezi, hastane, ticari depo, fabrika, ofis binası ve şube gibi yapıların, tamamının veya ayrı bölümlerinin yalnızca kira ve benzeri gelir elde etme amacıyla kullanılması halinde, anılan yapıya ilişkin olarak yapı kullanma izninin alınması ve tapu senedinde belirtilen niteliğinin taşınmazın mevcut durumuna uygun olması yeterli kabul edilir.” hükmü yer almaktadır. Bu kapsamda;

○ Söz konusu hüküm GYO’lara ilişkin tebliğin Madde 22 – 1 – b’si ile aynı nitelikte olduğundan, **değerlemeye konu taşınmazların bu madde kapsamında GYF portföyüne alınabileceği değerlendirilmektedir.**

• **“Yatırımlara İlişkin Esaslar”** başlıklı **Madde 18 – 1 – c’de** “Fon bilgilendirme dokümanlarında yer alması şartıyla üzerinde ipotek bulunan veya gayrimenkulün değerini etkileyecek nitelikte herhangi bir takyidat şerhi olan bina, arsa, arazi ve buna benzer nitelikteki gayrimenkuller ve gayrimenkule dayalı haklar fon portföyüne alınabilir. Bu hususta, 19 uncu maddenin birinci fıkrasının (c) bendi saklıdır.” hükmü yer almaktadır. Tebliğin;

○ Portföye alma konusunda; GYF’lere, GYO’larda bulunmayan bir esneklik sağladığı ancak aynı zamanda, **“Fon portföyüne ilişkin sınırlamalar”** başlıklı **Madde 19 – 1 – c’ye** yaptığı atıf ile; **“söz konusu gayrimenkuller ile bunlara dayalı hakların değerinin fon toplam değerinin %30’unu aşamayacağı”** sınırlamasını getirdiği görülmektedir. Bu kapsamda; **değerlemeye konu taşınmazların; GYF portföyüne alınabileceği değerlendirilmektedir.**

• **Sonuç olarak**; değerlemeye konu taşınmazların;

○ **“Binalar” başlığı altında GYO portföyünde bulunabileceği,**

○ **Başka GYO / GYF portföyüne alınabileceği değerlendirilmektedir.**

7. SONUÇ

7.a. Sorumlu Değerleme Uzmanının Sonuç Cümlesi

- Değerlemeye konu taşınmazların pazar değerine; SPK kuralları ve UDS çerçevesinde gerçekleştirilen inceleme ve analizler sonucunda, "Pazar (Emsal Karşılaştırma) Yaklaşımı" ile ulaşılmış, "Kira Değeri Analizi" ile ulaşılan sonucun piyasa koşullarıyla uyumlu olduğu tespit edilmiştir.
- Söz konusu taşınmazların, satış/kiralama kabiliyeti "**SATILABİLİR/KİRALANABİLİR**" olarak değerlendirilmiştir.

7.b. Nihai Değer Takdiri

Değerlemeye konu gayrimenkullere ilişkin olarak elde edilen bilgi ve belgeler, yerinde yapılan incelemeler ve çevrede yapılan piyasa araştırmaları neticesinde; taşınmazların konumuna, büyüklüğüne, kullanım fonksiyonlarına, imar durumuna, mimari özelliklerine, inşaat kalitesine, satış gücüne ve hâlihazırdaki durumuna göre değerlendirme tarihi itibarı ile kıymet takdiri yapılmıştır.

DEĞERLEME SONUÇLARI			
TAŞINMAZIN YASAL VE MEVCUT PAZAR DEĞERİ			
	TL	USD (*)	EUR (*)
Yasal ve Mevcut Değeri (KDV Hariç)	35.235.000,00 TL	995.338,00 USD	955.914,00 EUR
(*) 31.12.2024 Tarihi İtibarıyla TCMB Efektif Satış Kuru: 1,-USD = 35,40 TL, 1,-EUR = 36,86 TL			

(*) 31.12.2024 Tarihi İtibarıyla TCMB Efektif Satış Kuru: 1,-USD = 35,40 TL, 1,-EUR = 36,86 TL 'dir. Yalnızca bilgi için verilen döviz bazındaki değerlerin hesaplamasında TCMB efektif satış kuru esas alınmıştır.

KDV hariç bu takdirimiz, gayrimenkuller ile ilgili herhangi bir hukuksal sorun bulunmadığı kabulüne dayalıdır.

*** Ekleriyle birlikte 56 sayfadan oluşan iş bu rapor, SPK mevzuatı ve Uluslararası Değerleme Standartları (UDS) kapsamında hazırlanmış bir değerlendirme raporu olup, bir orijinal nüsha olarak düzenlenmiştir. 2.c. maddesinde belirlenmiş amaç dışında kullanılamaz. Bu raporda temin edilmiş resmi belgelerde daha sonra tespit edilecek uygunsuzluklardan ve kopyalarının kullanılmaları halinde ortaya çıkabilecek sorunlardan şirketimiz sorumlu değildir.

Bilgilerinize sunulur. 08.01.2025

Saygılarımızla,

8. RAPOR EKLERİ**8.a. Değerleme Konusu Gayrimenkule İlişkin Tapu Örneği, Plan, Proje, Ruhsat, Şema, Fotoğraf ve Benzeri Bilgi ve Belgeler**

- Pazar Değeri / Pazar Kirası Tablosu
- Uydu Fotoğrafları
- Emsal Krokileri
- TAKBİS Belgeleri
- İmar Durumu
- Yapı Ruhsatı
- Yapı Kullanma İzin Belgesi
- Mimari Proje
- Fotoğraflar

8.b. Gayrimenkule İlişkin Sözleşmelerin (Gayrimenkul Satış Vaadi, Kat Karşılığı İnşaat, Hasılat Paylaşımı vb.) Örnekleri

- --

8.c. Raporu İmzalayan Gayrimenkul Değerleme Uzmanlarının Lisans Belgelerinin Örnekleri ve Türkiye Değerleme Uzmanları Birliği (TDUB) Tarafından Verilen Mesleki Tecrübe Belgelerinin Örnekleri

- Şirket Lisansı Örneği
- Gayrimenkul Değerleme Uzmanlarının Lisans Örnekleri
- TDUB Mesleki Tecrübe Belgelerinin Örnekleri

Katkıda Bulunan	Hazırlayan	Denetleyen	Sorumlu Değ. Uzmanı
Halil Turan KASAPÇOPUR Değ. Uzman Yardımcısı (Lisans No: 410925)	Fatma KÜPELİ Değerleme Uzmanı (Lisans No: 405383)	Asım TUNCA Sorumlu Değ. Uzmanı (Lisans No: 403359)	Serek Serhat AKAY Sorumlu Değ. Uzmanı (Lisans No: 405988)

PAZAR DEĞERİ / PAZAR KİRASİ TABLOSU

Sıra No	Blok No	Kat No	B.B. No.	Nitelik	Brüt Al. (m ²)	Teras (m ²)	Birim Değer (TL/m ²)	Taşınmaz Değeri-I (TL)	Birim Kira (TL/Ay/m ²)	Aylık Kira (TL)	Yıllık Kira (TL)	Taşınmaz Değeri-II (TL)
1	-	1	11	HOME OFİS	167,95	0,00	70.000,00	11.756.500,00	270,00	45.346,50	544.158,00	11.971.476,00
2	-	11	68	HOME OFİS	167,28	0,00	70.000,00	11.709.600,00	270,00	45.165,60	541.987,20	11.923.718,40
3	-	17	107	HOME OFİS	168,12	0,00	70.000,00	11.768.400,00	270,00	45.392,40	544.708,80	11.983.593,60
3 BAĞIMSIZ BÖLÜM TOPLAM					Brüt Al. (m²)	Teras (m²)	Ort.Bir.Değ. (TL/m²)	Taşınmaz Değeri-I (TL)	Ort.Bir.Kira (TL/Ay/m²)	Top. Aylık Kira (TL)	Top. Yıllık Kira (TL)	Taşınmaz Değeri-II (TL)
					503,35	0,00	70.000,00	35.235.000,00	270,00	135.905,00	1.630.850,00	35.880.000,00